

山形県の人口と世帯数（推計）

（平成29年9月1日現在）

8月の概況

平成29年9月1日現在の本県の人口は、1,102,036人（男 530,802人・女 571,234人）で、前月に比べ 635人減少した。

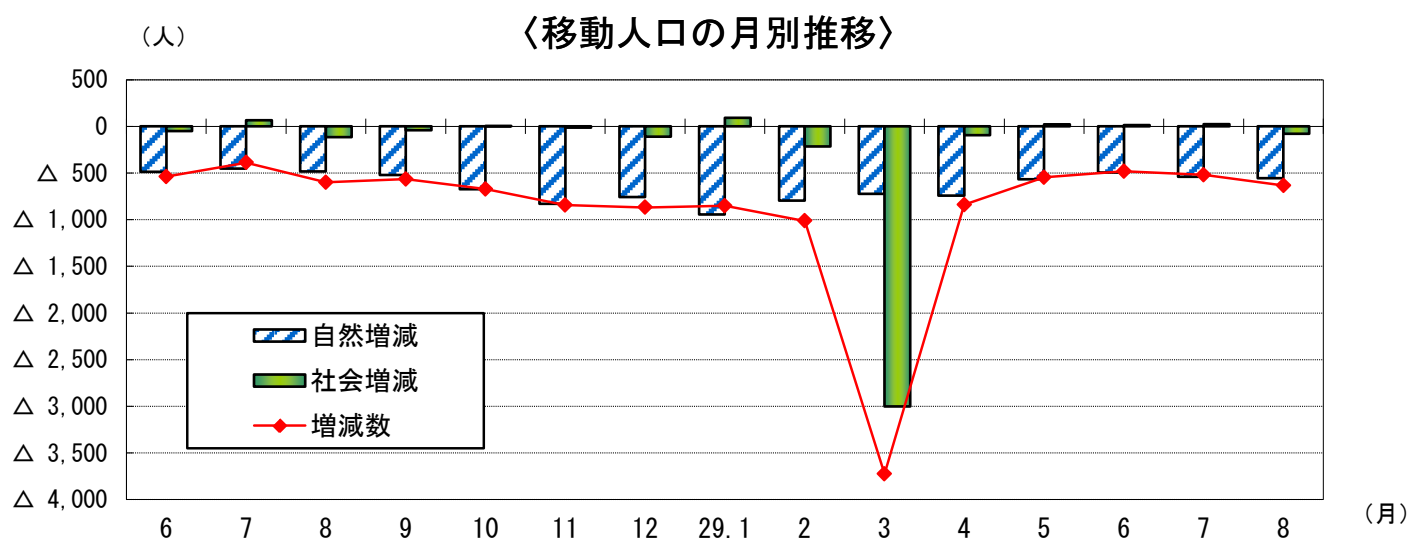
内訳では、自然動態で 555人減少（出生 644人・死亡 1,199人）、社会動態で 80人減少（県外転入 1,061人・県外転出 1,141人）した。

市町村別で見ると、増加したのは 5市町、減少したのは 30市町村であった。

世帯数は、396,686世帯で、前月に比べ 1世帯減少した。

表1 平成29年8月中の人口動態

		総数	男	女
8月1日現在人口		1,102,671	531,033	571,638
自然動態	出生	644	338	306
	死亡	1,199	585	614
	自然動態増減	△ 555	△ 247	△ 308
社会動態	転入	県内	397	442
		県外	1,061	592
	転出	県内	397	442
		県外	1,141	576
	社会動態増減	△ 80	16	△ 96
人口増減		△ 635	△ 231	△ 404
9月1日現在人口		1,102,036	530,802	571,234



平成29年9月29日

山形県企画振興部統計企画課

表2 県人口と世帯数の推移

	総数	男	女	対前月 増減数	世帯数	対前月 増減数	
* H 2. 10. 1	1, 258, 390	607, 041	651, 349	—	341, 638	—	
* H 7. 10. 1	1, 256, 958	607, 316	649, 642	—	360, 178	—	
* H12. 10. 1	1, 244, 147	601, 372	642, 775	—	377, 049	—	
* H17. 10. 1	1, 216, 181	585, 023	631, 158	—	386, 728	—	
* H22. 10. 1	1, 168, 924	560, 643	608, 281	—	388, 608	—	
* H27. 10. 1	1, 123, 891	540, 226	583, 665	—	393, 396	—	
H28.	11. 1	1, 123, 245	539, 995	583, 250	△ 646	393, 499	103
	12. 1	1, 122, 540	539, 706	582, 834	△ 705	393, 397	△ 102
	1. 1	1, 121, 745	539, 367	582, 378	△ 795	393, 412	15
	2. 1	1, 120, 796	538, 982	581, 814	△ 949	393, 268	△ 144
	3. 1	1, 119, 994	538, 656	581, 338	△ 802	393, 203	△ 65
	4. 1	1, 116, 408	536, 896	579, 512	△ 3, 586	392, 952	△ 251
	5. 1	1, 115, 764	536, 602	579, 162	△ 644	394, 514	1, 562
	6. 1	1, 115, 120	536, 325	578, 795	△ 644	394, 643	129
	7. 1	1, 114, 580	536, 134	578, 446	△ 540	394, 748	105
	8. 1	1, 114, 192	536, 006	578, 186	△ 388	394, 916	168
H29.	9. 1	1, 113, 594	535, 767	577, 827	△ 598	395, 008	92
	10. 1	1, 113, 029	535, 534	577, 495	△ 565	395, 082	74
	11. 1	1, 112, 358	535, 233	577, 125	△ 671	395, 103	21
	12. 1	1, 111, 514	534, 777	576, 737	△ 844	395, 070	△ 33
	1. 1	1, 110, 646	534, 346	576, 300	△ 868	394, 982	△ 88
	2. 1	1, 109, 794	533, 984	575, 810	△ 852	394, 900	△ 82
	3. 1	1, 108, 781	533, 548	575, 233	△ 1, 013	394, 790	△ 110
	4. 1	1, 105, 057	531, 822	573, 235	△ 3, 724	394, 490	△ 300
	5. 1	1, 104, 218	531, 559	572, 659	△ 839	396, 183	1, 693
	6. 1	1, 103, 673	531, 359	572, 314	△ 545	396, 349	166
7. 1	1, 103, 190	531, 210	571, 980	△ 483	396, 539	190	
8. 1	1, 102, 671	531, 033	571, 638	△ 519	396, 687	148	
9. 1	1, 102, 036	530, 802	571, 234	△ 635	396, 686	△ 1	

[利用上の注意]

- この月報は、**平成27年国勢調査結果(総務省統計局)の人口及び世帯数(確定値)(平成28年10月26日公表)**を基礎として、これに市町村から報告される住民基本台帳法(注)に基づく「増減数」(出生、死亡及び転入、転出者)を加減して推計したものです。

(注)平成24年7月9日より外国人登録制度が廃止され、外国人住民についても、住民基本台帳制度へ移行しています。(従来より、外国人を移動人口調査に含めていません。)

- 「*」は国勢調査確定値です。
- 「—」は該当なしです。
- 推計人口の基礎となる国勢調査の人口・世帯数と住民基本台帳法(旧外国人登録法を含む)に基づく人口・世帯のとらえ方に相違がありますので、利用に当たってはご注意ください。

◆ 各月報を取りまとめた「山形県の人口と世帯数～山形県社会的移動人口調査結果報告書～」を、毎年10月1日現在で年報として刊行していますのでご利用ください。
平成28年の年報を山形県ホームページに掲載しています。
(<http://www.pref.yamagata.jp/ou/kikakushinko/020052/>)

山形県の人口と世帯数についての照会は、下記にお願いします。

山形市松波二丁目8-1

山形県企画振興部統計企画課 生活統計担当

TEL 023-630-2186

FAX 023-630-2185

表3 市町村別人口と世帯数

平成29年9月1日現在

	総数	男	女	自然動態			社会動態			人口増減	世帯数	世帯数 対前月増減
				出生	死亡	増減	転入	転出	増減			
総数	1,102,036	530,802	571,234	644	1,199	△ 555	1,900 (1,061)	1,980 (1,141)	△ 80 (△ 80)	△ 635	396,686	△ 1
市部計	882,629	424,769	457,860	530	930	△ 400	1,601	1,617	△ 16	△ 416	327,680	24
郡部計	219,407	106,033	113,374	114	269	△ 155	299	363	△ 64	△ 219	69,006	△ 25
村山地域	544,639	262,967	281,672	330	570	△ 240	1,153	1,113	40	△ 200	199,184	31
最上地域	75,072	35,944	39,128	38	97	△ 59	73	136	△ 63	△ 122	24,932	△ 31
置賜地域	209,290	101,985	107,305	133	222	△ 89	313	373	△ 60	△ 149	74,197	△ 5
庄内地域	273,035	129,906	143,129	143	310	△ 167	361	358	3	△ 164	98,373	4
山形市	252,120	121,054	131,066	143	250	△ 107	517	549	△ 32	△ 139	101,838	△ 14
米沢市	83,981	41,279	42,702	54	86	△ 32	110	146	△ 36	△ 68	33,044	△ 10
鶴岡市	126,574	60,406	66,168	63	125	△ 62	139	177	△ 38	△ 100	45,495	△ 13
酒田市	103,942	49,275	54,667	57	141	△ 84	157	119	38	△ 46	39,438	16
新庄市	36,016	17,148	18,868	18	38	△ 20	40	64	△ 24	△ 44	13,087	△ 10
寒河江市	40,674	19,697	20,977	27	37	△ 10	81	87	△ 6	△ 16	13,366	0
上山市	30,672	14,567	16,105	13	37	△ 24	71	54	17	△ 7	10,675	5
村山市	23,898	11,477	12,421	11	35	△ 24	23	42	△ 19	△ 43	7,689	△ 1
長井市	27,112	13,113	13,999	15	32	△ 17	40	39	1	△ 16	9,253	18
天童市	62,107	30,179	31,928	52	73	△ 21	157	116	41	20	22,068	20
東根市	47,770	23,609	24,161	46	35	11	181	132	49	60	15,891	23
尾花沢市	16,184	7,854	8,330	9	12	△ 3	22	26	△ 4	△ 7	5,039	4
南陽市	31,579	15,111	16,468	22	29	△ 7	63	66	△ 3	△ 10	10,797	△ 14
山辺町	14,185	6,815	7,370	6	14	△ 8	26	10	16	8	4,511	6
中山町	11,077	5,380	5,697	5	15	△ 10	12	17	△ 5	△ 15	3,461	0
河北町	18,534	8,946	9,588	7	22	△ 15	27	26	1	△ 14	5,921	△ 2
西川町	5,355	2,546	2,809	1	10	△ 9	4	15	△ 11	△ 20	1,747	△ 7
朝日町	6,816	3,353	3,463	4	10	△ 6	5	13	△ 8	△ 14	2,195	△ 5
大江町	8,195	4,045	4,150	3	9	△ 6	11	22	△ 11	△ 17	2,656	△ 2
大石田町	7,052	3,445	3,607	3	11	△ 8	16	4	12	4	2,127	4
金山町	5,507	2,670	2,837	5	6	△ 1	3	12	△ 9	△ 10	1,618	△ 8
最上町	8,460	4,106	4,354	2	15	△ 13	11	16	△ 5	△ 18	2,625	△ 2
舟形町	5,410	2,627	2,783	3	7	△ 4	0	9	△ 9	△ 13	1,612	△ 3
真室川町	7,788	3,655	4,133	2	10	△ 8	6	17	△ 11	△ 19	2,417	△ 5
大蔵村	3,252	1,597	1,655	3	4	△ 1	3	3	0	△ 1	1,005	2
鮭川村	4,124	1,975	2,149	2	10	△ 8	6	7	△ 1	△ 9	1,208	△ 1
戸沢村	4,515	2,166	2,349	3	7	△ 4	4	8	△ 4	△ 8	1,360	△ 4
高島町	23,301	11,307	11,994	22	26	△ 4	35	42	△ 7	△ 11	7,233	△ 2
川西町	15,181	7,377	7,804	8	18	△ 10	19	30	△ 11	△ 21	4,501	△ 1
小国町	7,545	3,746	3,799	3	8	△ 5	11	16	△ 5	△ 10	2,812	△ 4
白鷹町	13,574	6,653	6,921	4	13	△ 9	27	15	12	3	4,382	6
飯豊町	7,017	3,399	3,618	5	10	△ 5	8	19	△ 11	△ 16	2,175	2
三川町	7,625	3,676	3,949	5	9	△ 4	15	14	1	△ 3	2,238	△ 2
庄内町	21,129	10,052	11,077	13	22	△ 9	26	30	△ 4	△ 13	6,692	0
遊佐町	13,765	6,497	7,268	5	13	△ 8	24	18	6	△ 2	4,510	3

【社会動態について】

社会動態の数値は、県内転出入と県外転出入の合計
ただし、()内は県外転出入のみの数値

じんこうTOPICS

平成29年9月



山形県の労働力人口 ～平成27年国勢調査 就業状態等基本集計より～

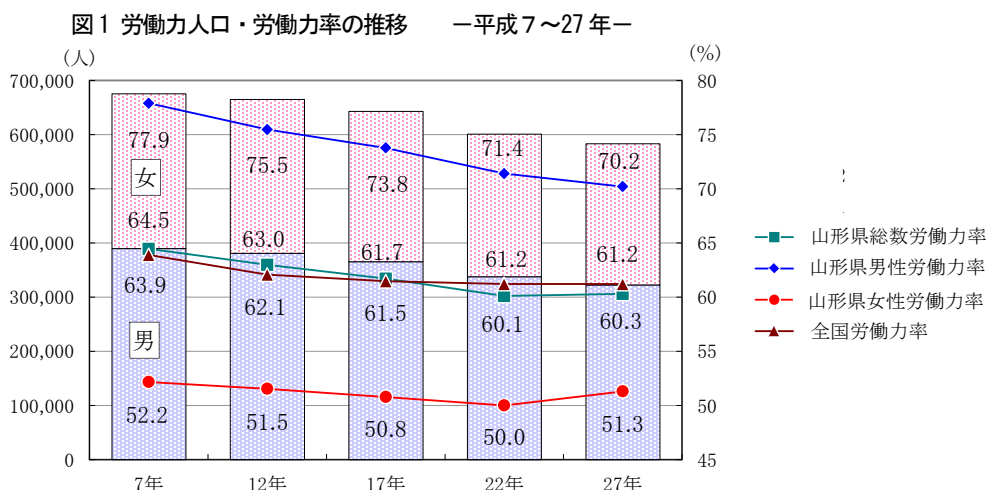
平成27年国勢調査の労働力状態、産業・職業別の就業者数などに関する事項を取りまとめた就業状態等基本集計結果が公表されました。その結果から山形県の労働力人口について紹介します。

平成27年10月1日現在の15歳以上人口967,564人（労働力状態「不詳」を除く。）のうち労働力人口は、583,140人で平成22年の国勢調査に比べ17,628人（2.9%）減少しています。

労働力率※)をみると60.3%で前回調査に比べ0.2%上昇しています。

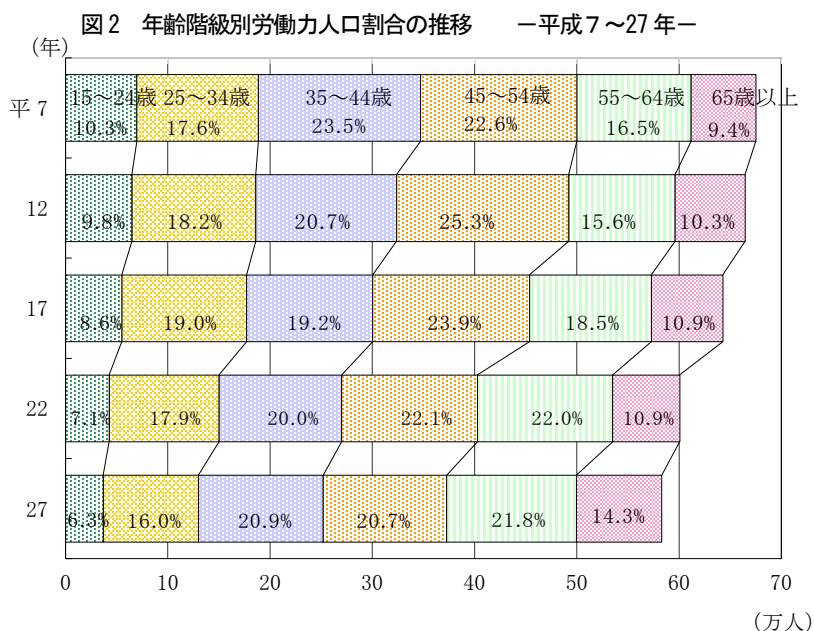
平成7年からの推移をみると、労働力人口は減少を続けていますが、労働力率は今回調査で上昇に転じました。

※)労働力率:15歳以上人口（労働力状態「不詳」を除く。）に占める労働力人口の割合



年齢階級別労働力人口の割合をみると、前回調査と比べ15～34歳では低下しているが、35歳以上では上昇しています。

55歳以上の割合は、前回調査から30%を超えており、労働者の高齢化が進行しています。



詳細については、山形県統計企画課ホームページを御覧ください。

<http://www.pref.yamagata.jp/ou/kikakushinko/O20052/tokei/kokuseichousa/h27kokuseichosa-top.html>