
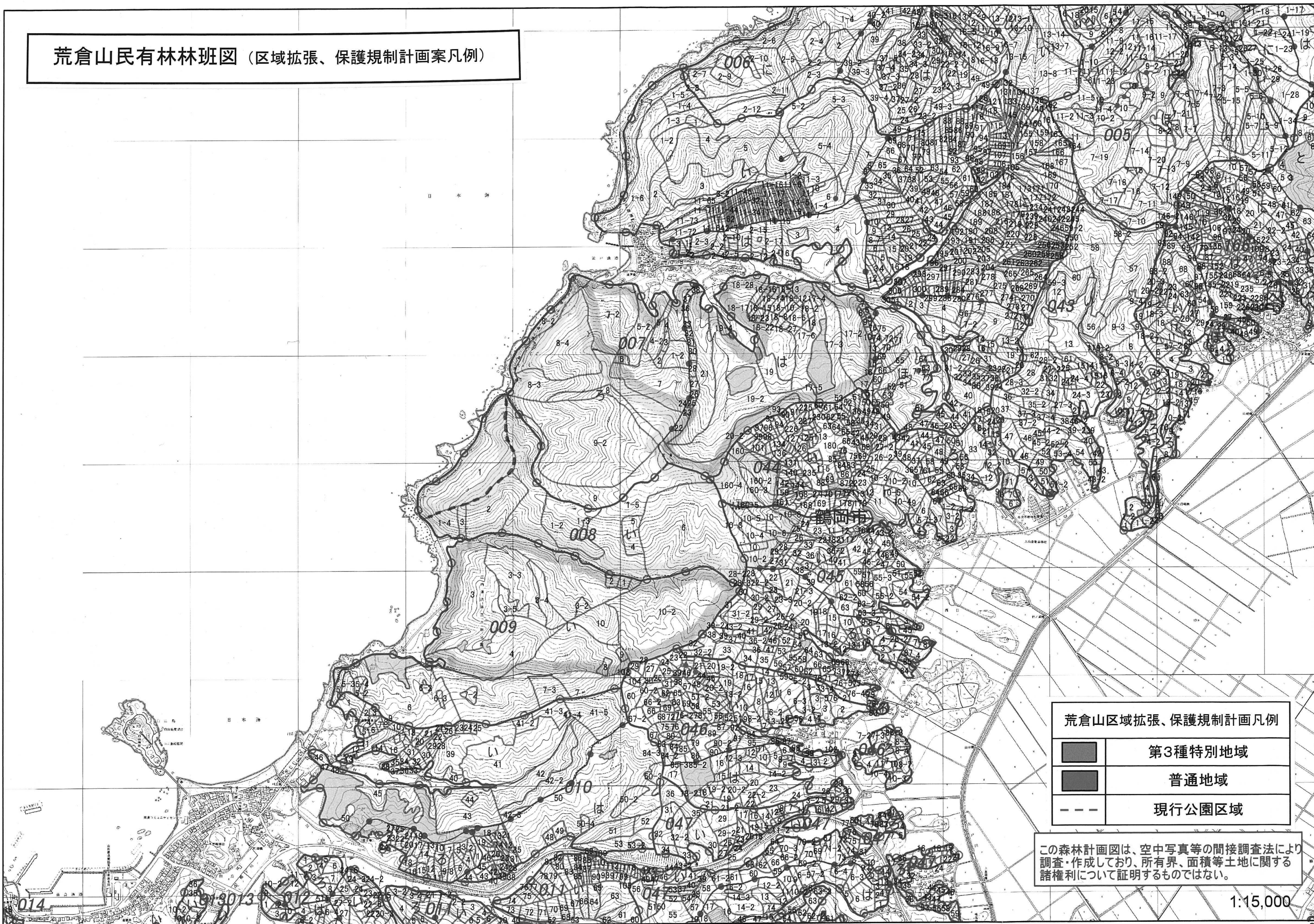


荒倉山空中写真と民有林林班図






この森林計画図は、空中写真等の間接調査法により調査・作成しており、所有者、面積等土地に関する諸権利について証明するものではない。

荒倉山民有林林班図 (区域拡張、保護規制計画案凡例)



荒倉山区域拡張、保護規制計画案凡例

	第3種特別地域
	普通地域
	現行公園区域

この森林計画図は、空中写真等の間接調査法により調査・作成しており、所有界、面積等土地に関する諸権利について証明するものではない。

1:15,000