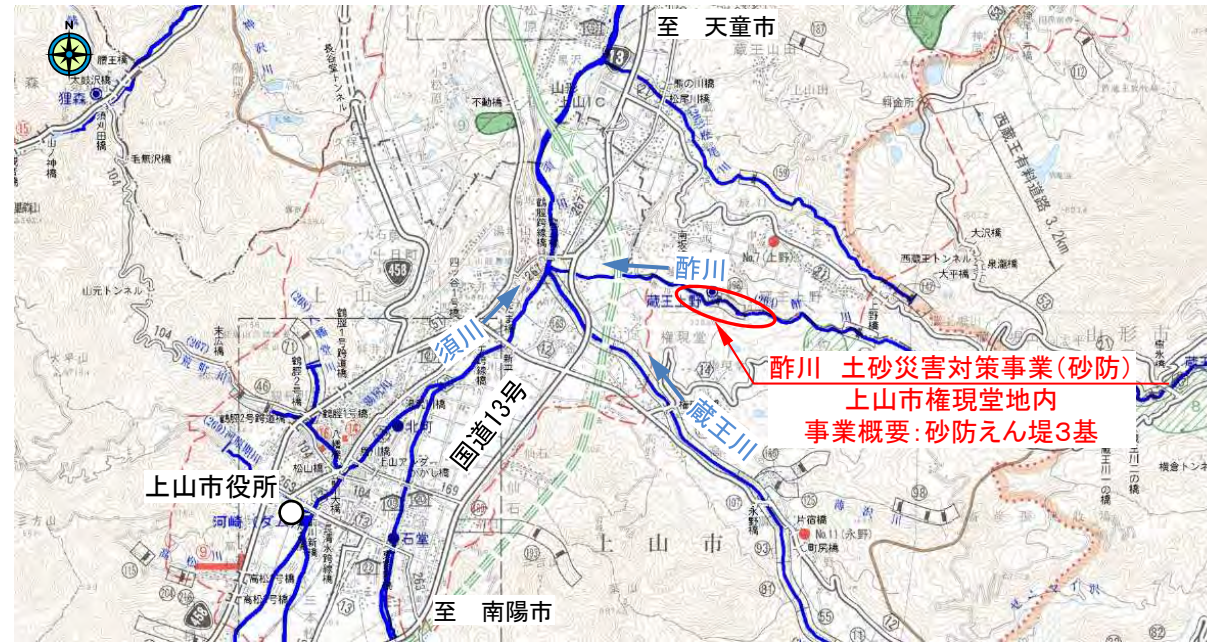


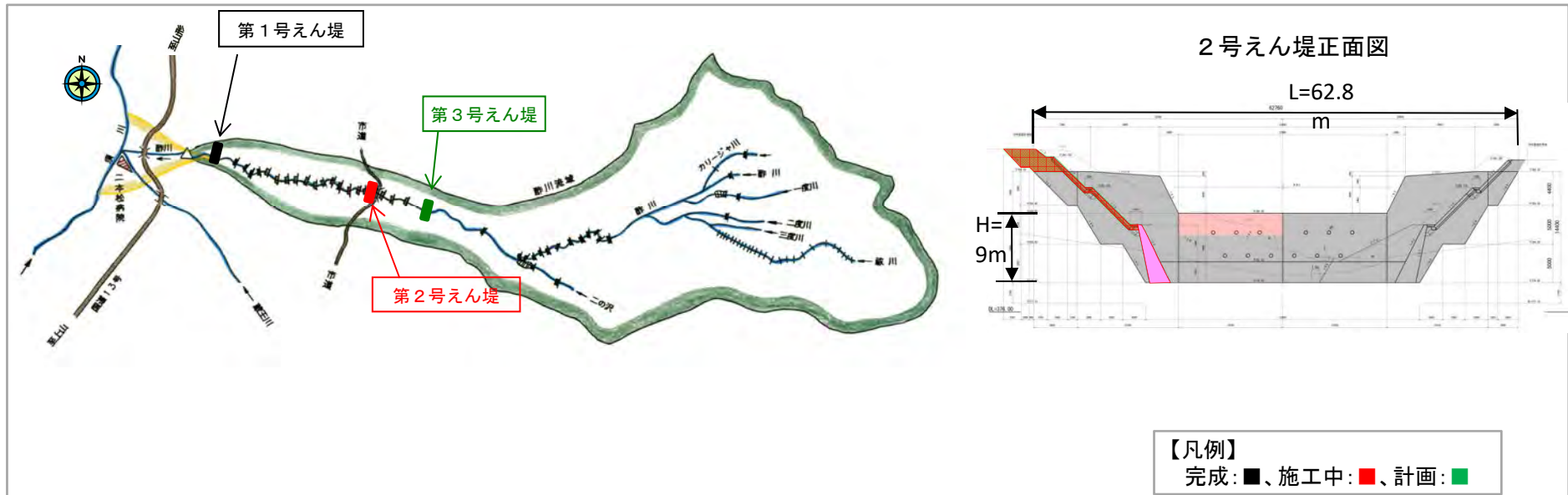
位置図



航空写真




■ 平面図



■ 荒廃状況



平成13年10月



平成26年6月

■ 整備状況



第2号えん堤施工中
令和2年8月

第1号えん堤 (H16完成)



■ 整備率

$$\text{整備率(\%)} = \frac{\text{施設効果量}}{\text{流出するおそれのある土砂量}}$$

- 流出するおそれのある土砂量 : 518,800 m³
- 施設効果量 (砂防えん堤工) : 28,111m³

整備前 18(%)=91,792/518,800

● **現況 19(%)=98,842m³/518,800m³**

整備後 23(%)=119,903m³/518,800m³