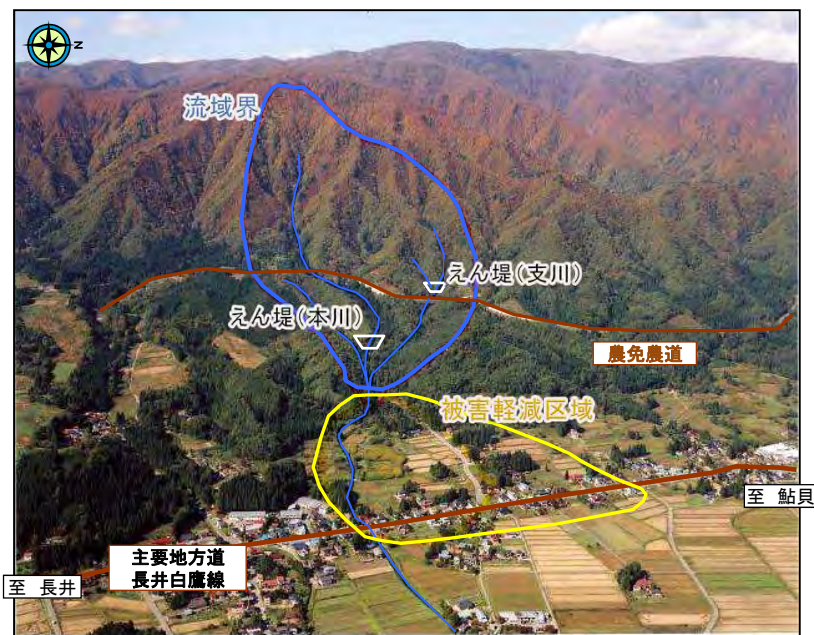


位置図




航空写真



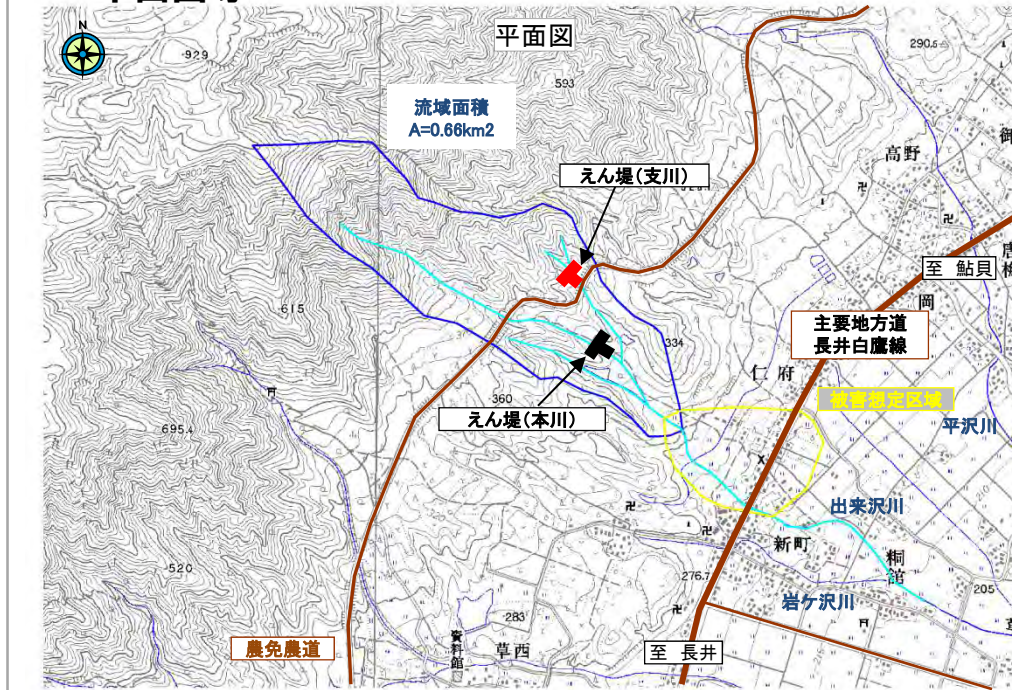
保全対象施設

保全対象 草岡地区
駐在所等

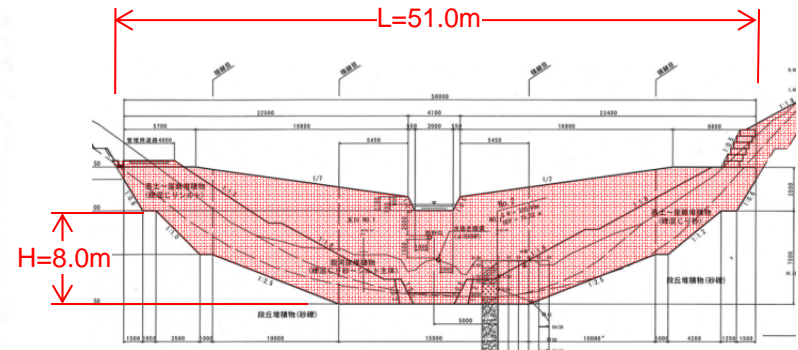
保全対象
(主)長井白鷹線



■ 平面図等



砂防えん堤(支川)正面図



【凡例】

完成: ■、施工中: ■、計画: ■

■ 荒廃状況



令和2年5月

■ 整備状況



支川（令和2年5月）

■ 整備率

整備率(%) = $\frac{\text{施設効果量}}{\text{流出するおそれのある土砂量}}$

- 流出するおそれのある土砂量 : 24,292 m³
- 施設効果量 (砂防えん堤工) : 24,292 m³

整備前 0 (%)

▶ 現況 78(%) = 18,830m³/24,292m³

整備後100 (%) = 24,292m³/24,292m³