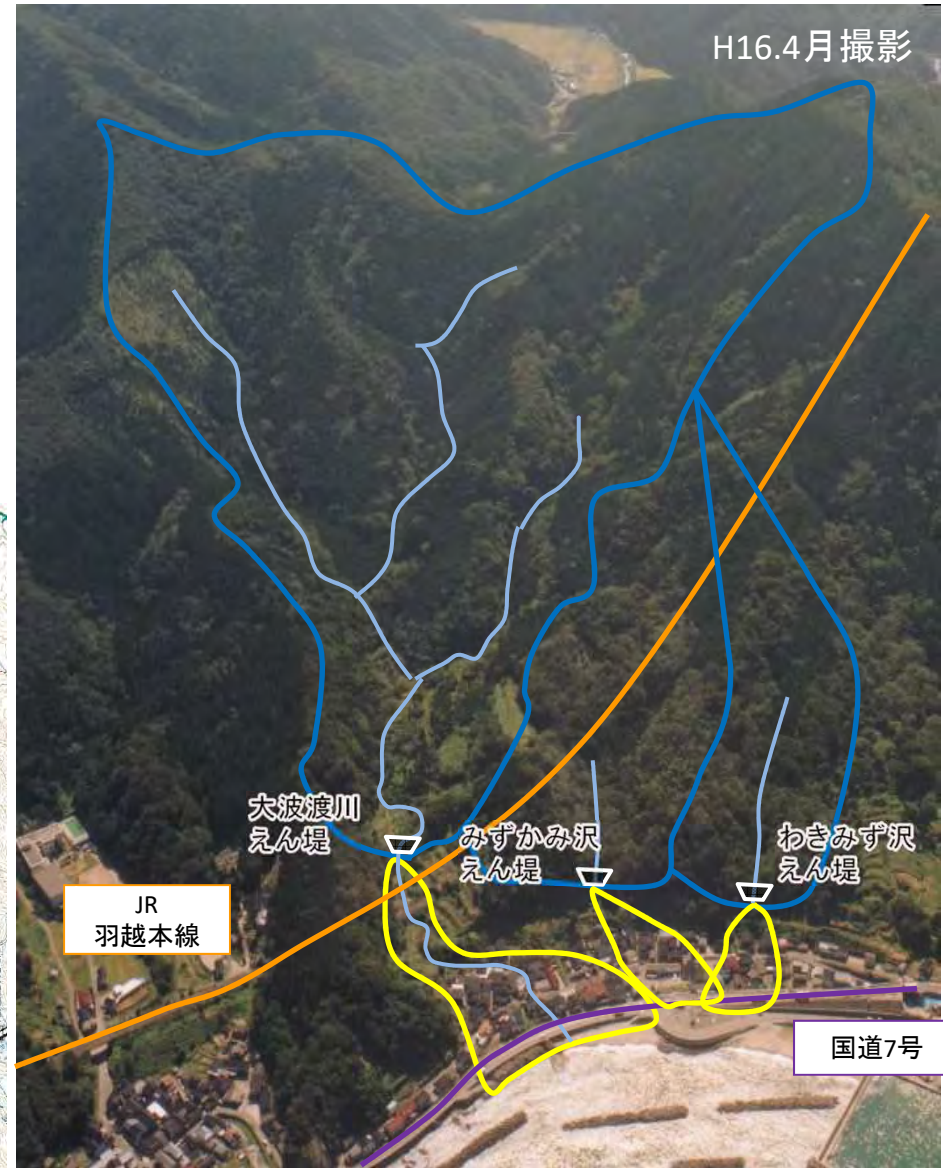


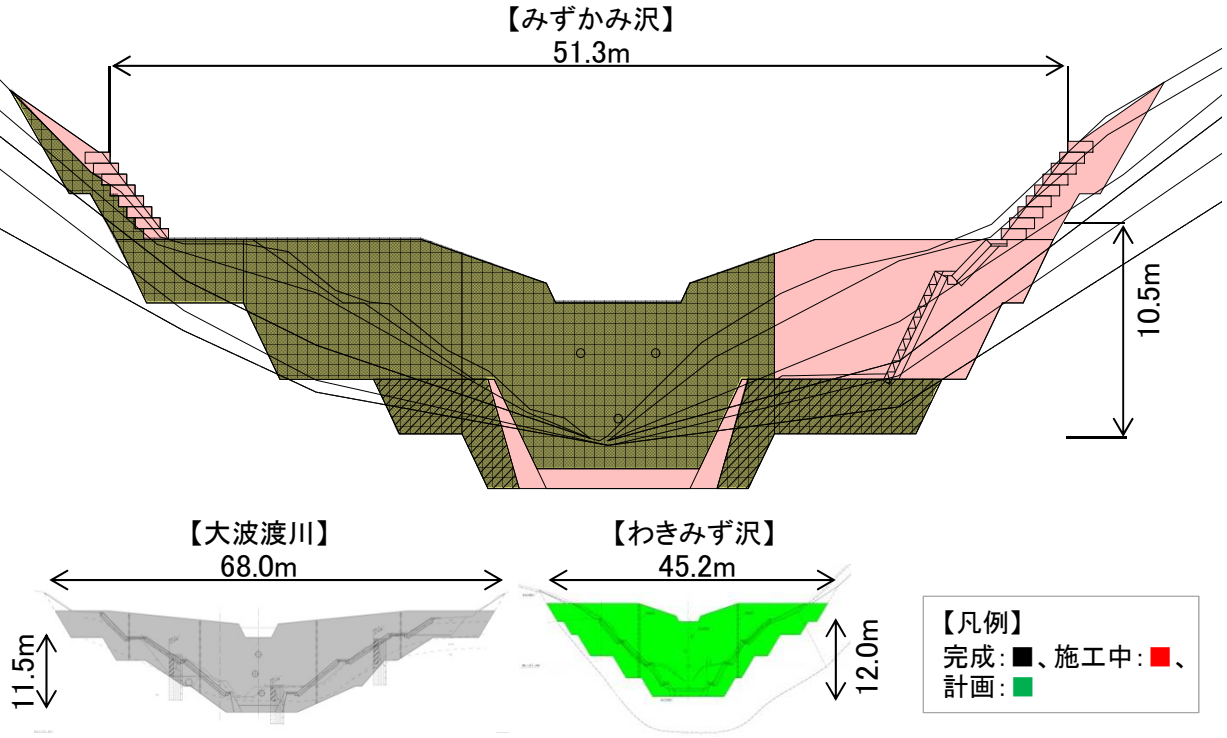
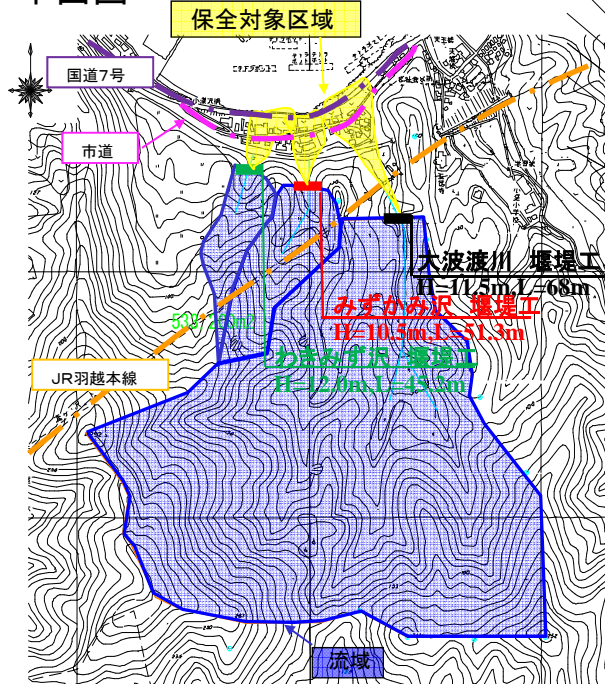
位置図



航空写真



■ 平面図



■ 荒廃状況



■ 整備状況



【大波渡川砂防堰堤】

【みずかみ沢砂防堰堤】



■ 整備率

整備率(%) =  $\frac{\text{施設効果量}}{\text{流出するおそれのある土砂量}}$

- 流出するおそれのある土砂量：26,880m<sup>3</sup>
- 施設効果量（砂防えん堤工）：26,880m<sup>3</sup>

整備前 0(%)  
 ▶ 現況 93(%) = 24,930m<sup>3</sup>/26,880m<sup>3</sup>  
 整備後 100(%) = 26,880m<sup>3</sup>/26,880m<sup>3</sup>