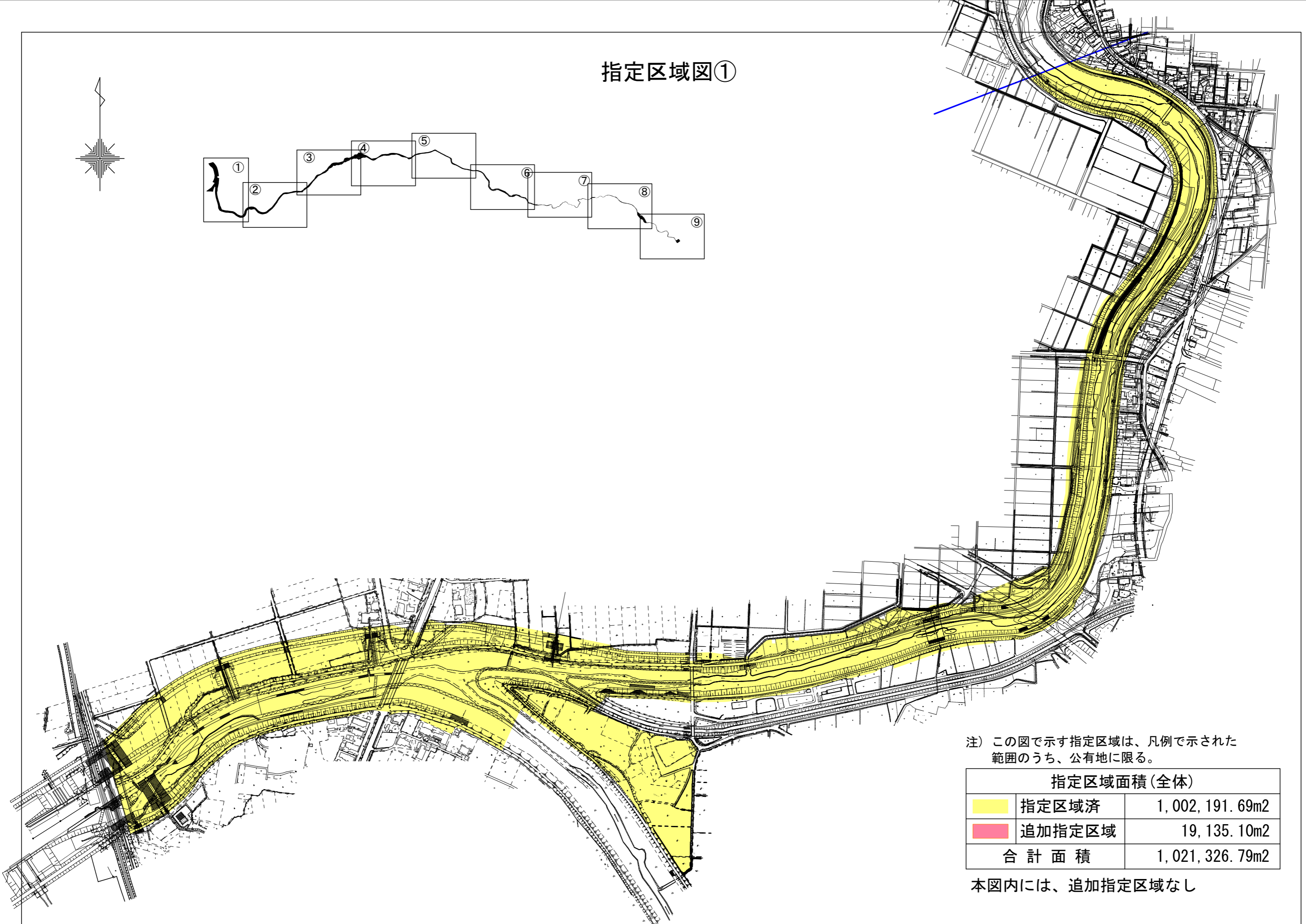
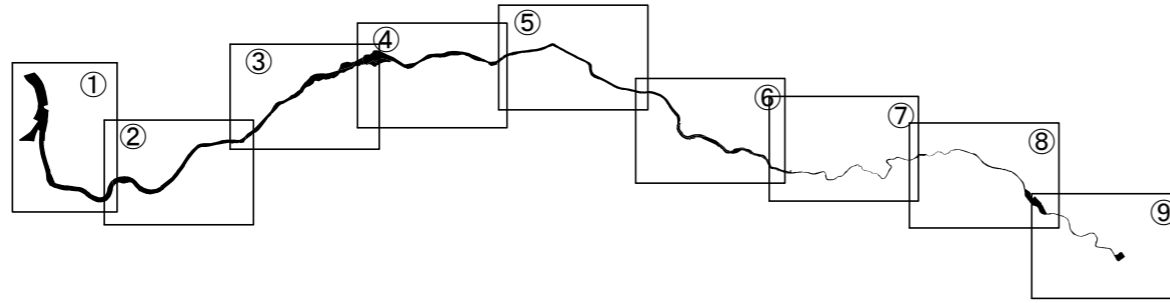
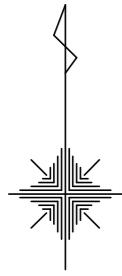


指定区域図①

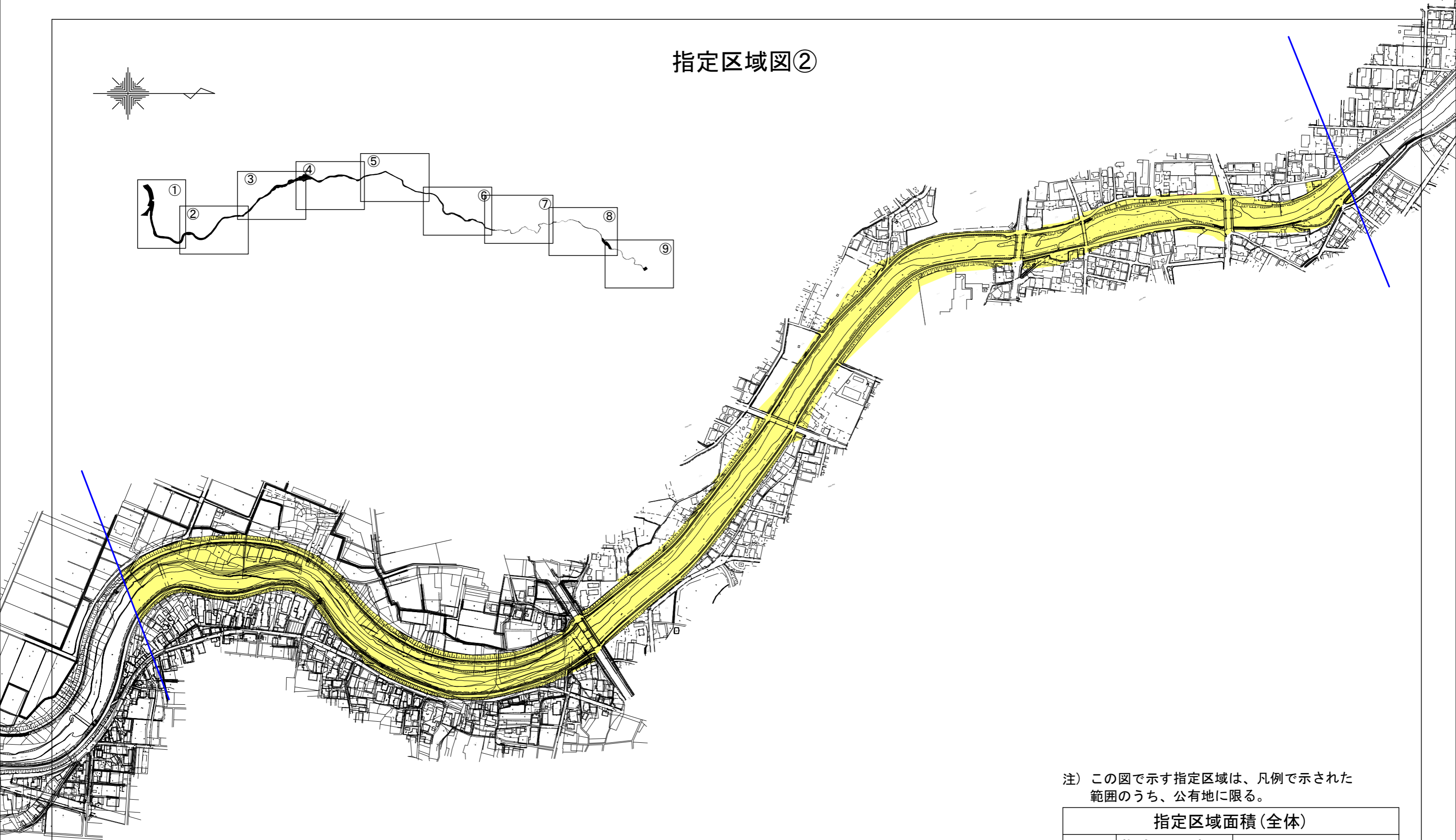
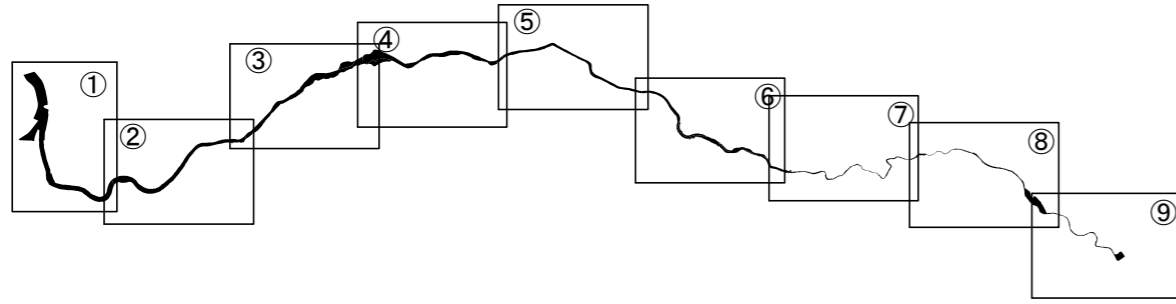
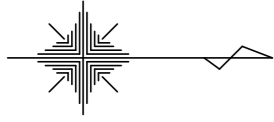


注) この図で示す指定区域は、凡例で示された範囲のうち、公有地に限る。

指定区域面積(全体)		
	指定区域済	1,002,191.69m ²
	追加指定区域	19,135.10m ²
合計面積		1,021,326.79m ²

本図内には、追加指定区域なし

指定区域図②

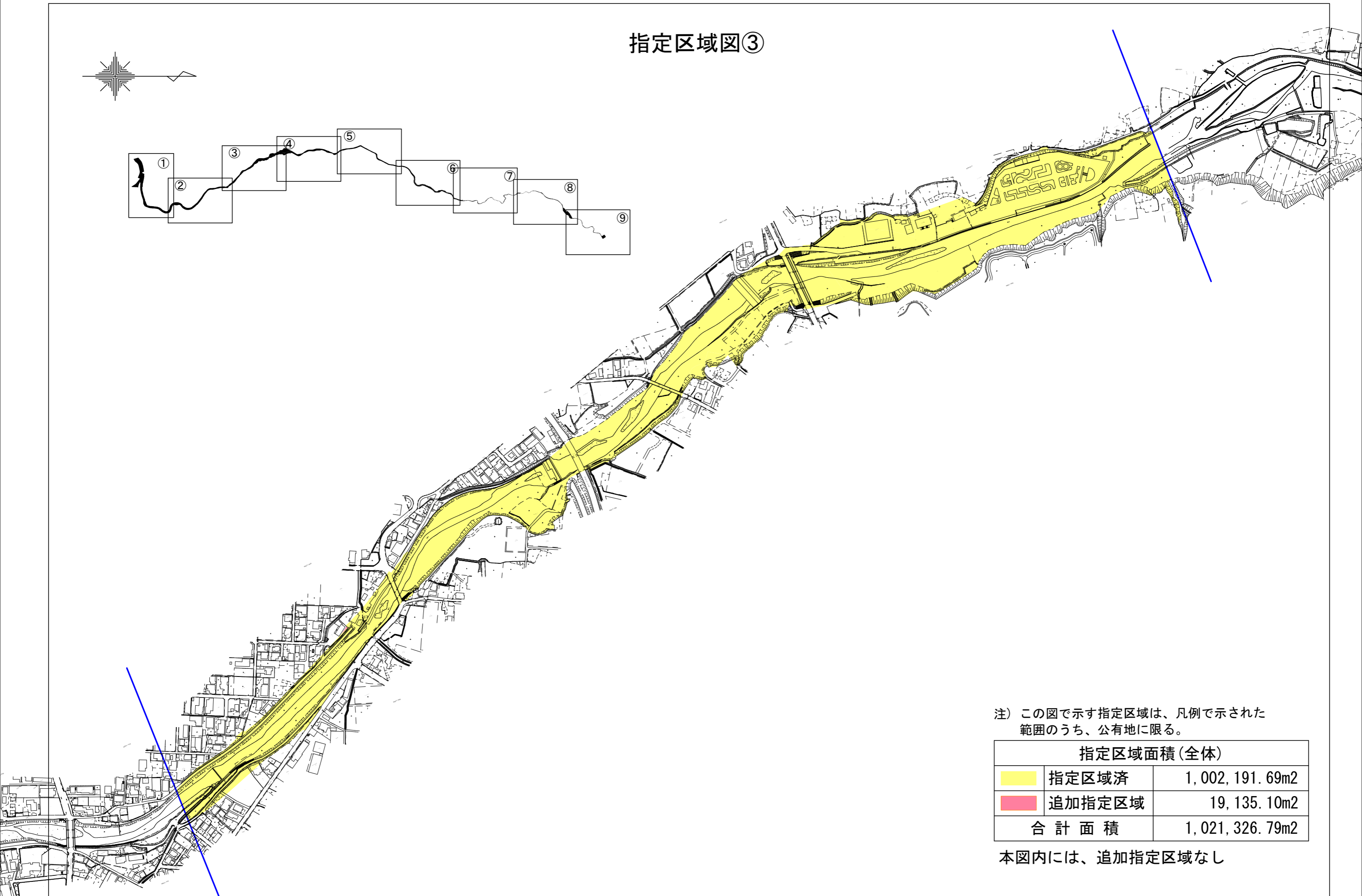


注) この図で示す指定区域は、凡例で示された範囲のうち、公有地に限る。

指定区域面積(全体)		
	指定区域済	1,002,191.69m ²
	追加指定区域	19,135.10m ²
合計面積		1,021,326.79m ²

本図内には、追加指定区域なし

指定区域図③

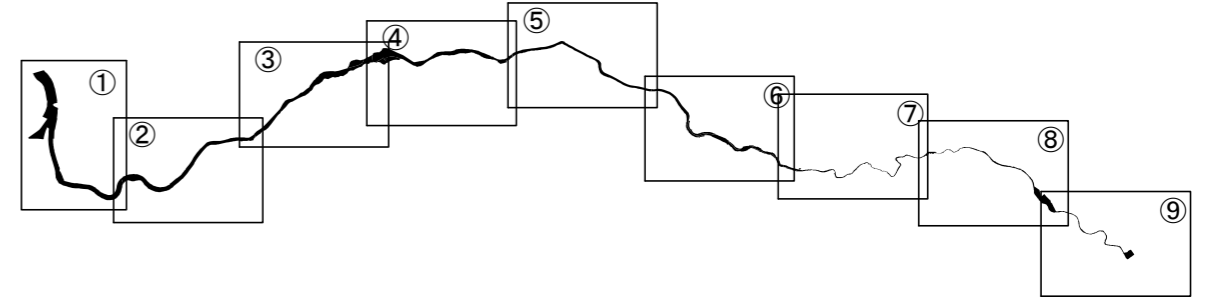
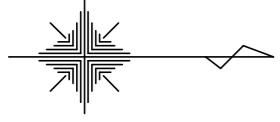


注) この図で示す指定区域は、凡例で示された範囲のうち、公有地に限る。

指定区域面積(全体)		
	指定区域済	1,002,191.69m ²
	追加指定区域	19,135.10m ²
合計面積		1,021,326.79m ²

本図内には、追加指定区域なし

指定区域図④

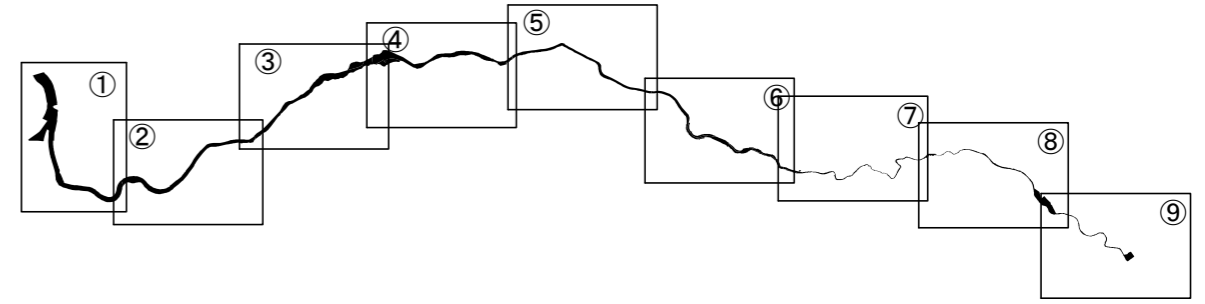
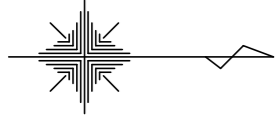


注) この図で示す指定区域は、凡例で示された範囲のうち、公有地に限る。

指定区域面積(全体)		
	指定区域済	1,002,191.69m ²
	追加指定区域	19,135.10m ²
合計面積		1,021,326.79m ²

本図内には、追加指定区域なし

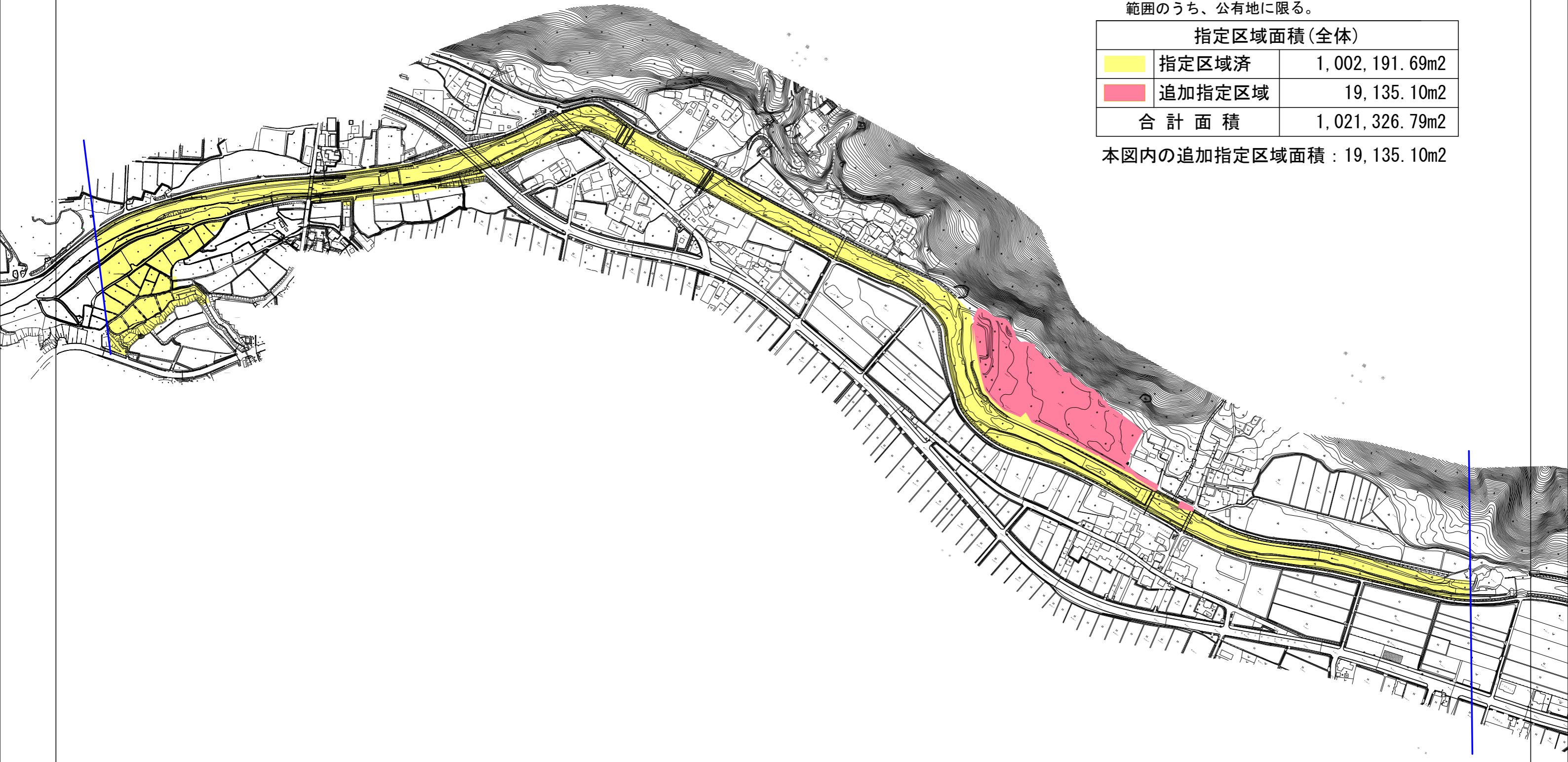
指定区域図⑤



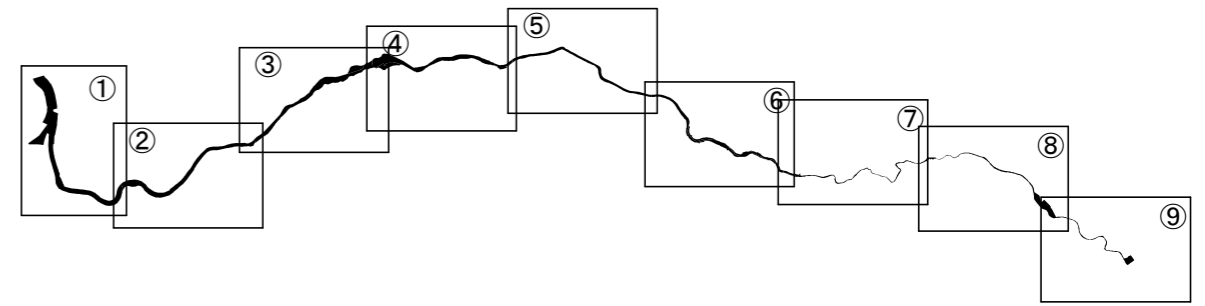
注) この図で示す指定区域は、凡例で示された範囲のうち、公有地に限る。

指定区域面積(全体)		
	指定区域済	1,002,191.69m ²
	追加指定区域	19,135.10m ²
合計面積		1,021,326.79m ²

本図内の追加指定区域面積：19,135.10m²



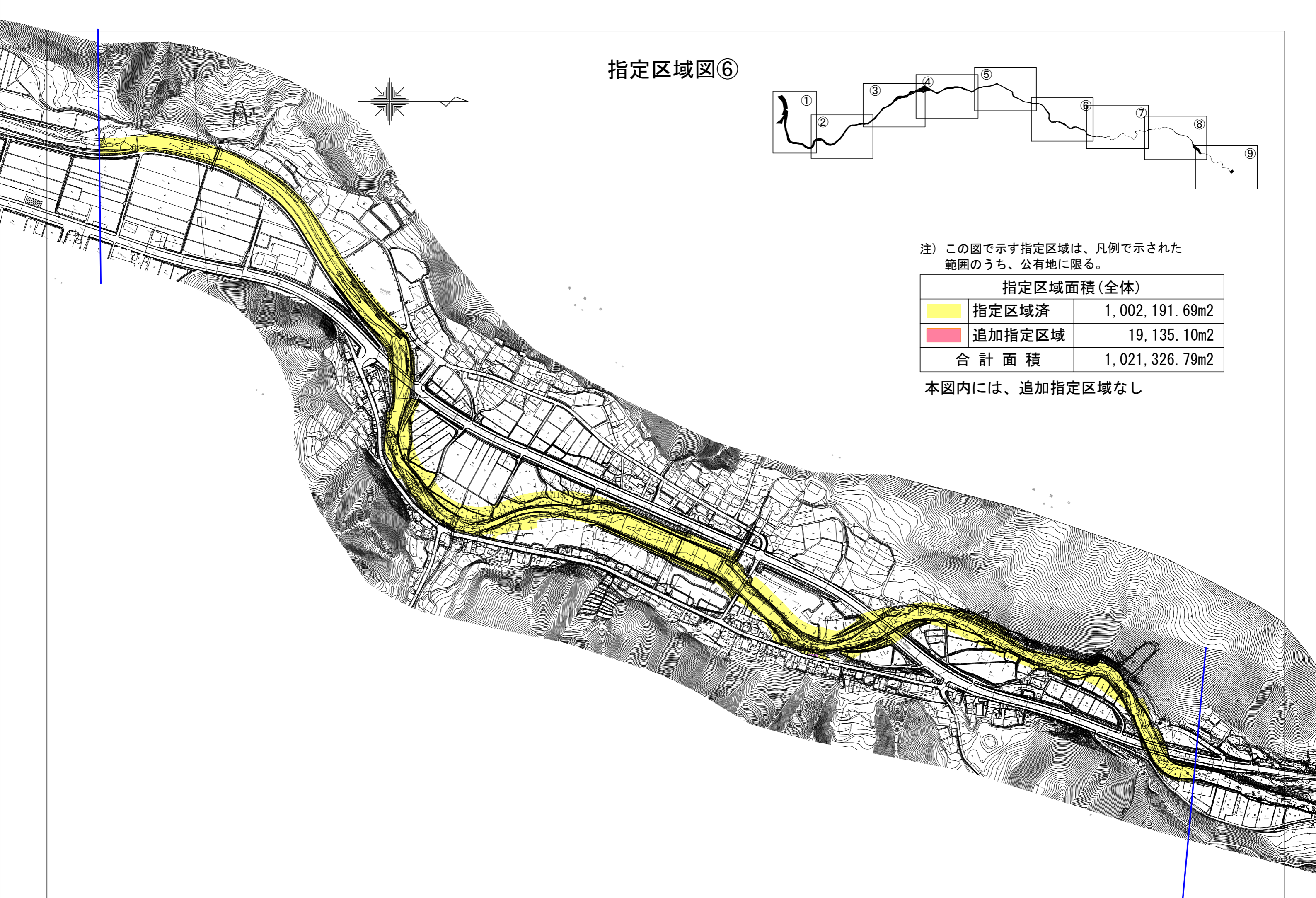
指定区域図⑥



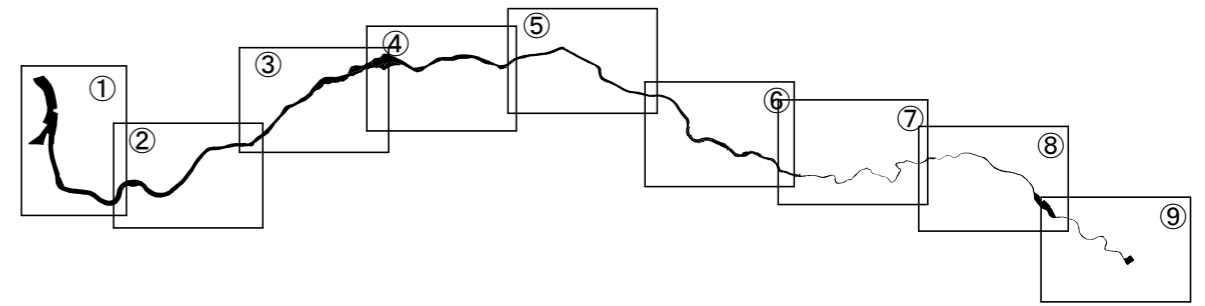
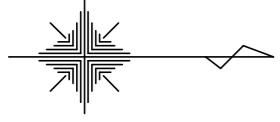
注) この図で示す指定区域は、凡例で示された範囲のうち、公有地に限る。

指定区域面積(全体)		
■	指定区域済	1,002,191.69m ²
■	追加指定区域	19,135.10m ²
合計面積		1,021,326.79m ²

本図内には、追加指定区域なし



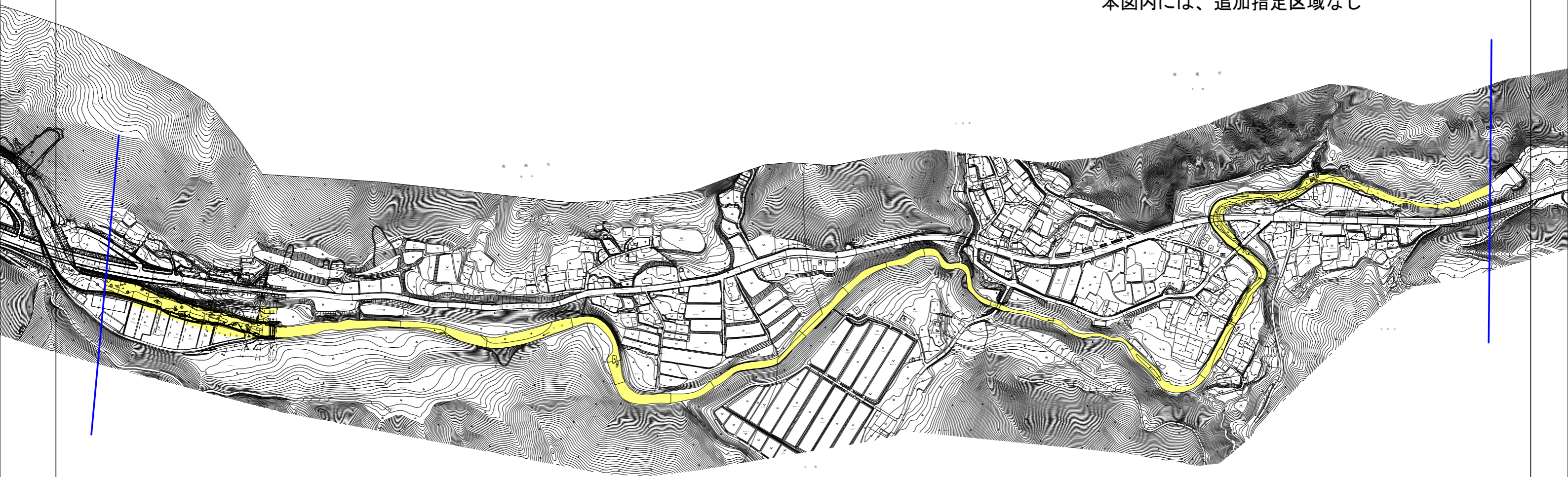
指定区域図⑦



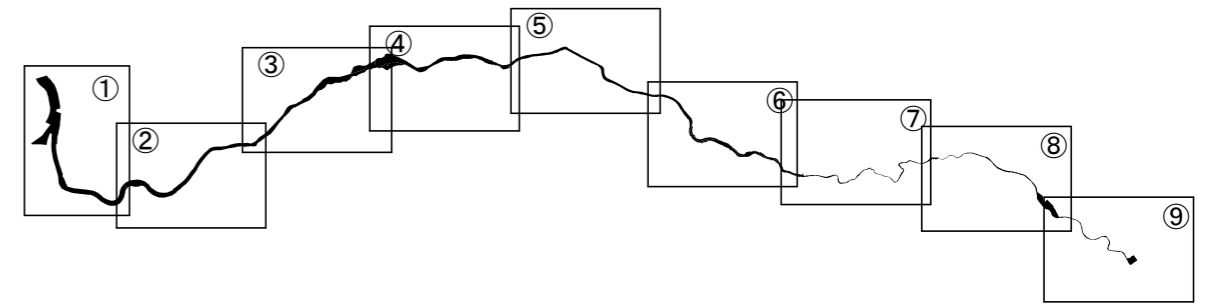
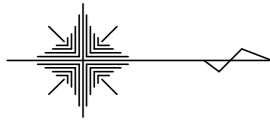
注) この図で示す指定区域は、凡例で示された範囲のうち、公有地に限る。

指定区域面積(全体)		
■	指定区域済	1,002,191.69m ²
■	追加指定区域	19,135.10m ²
合計面積		1,021,326.79m ²

本図内には、追加指定区域なし



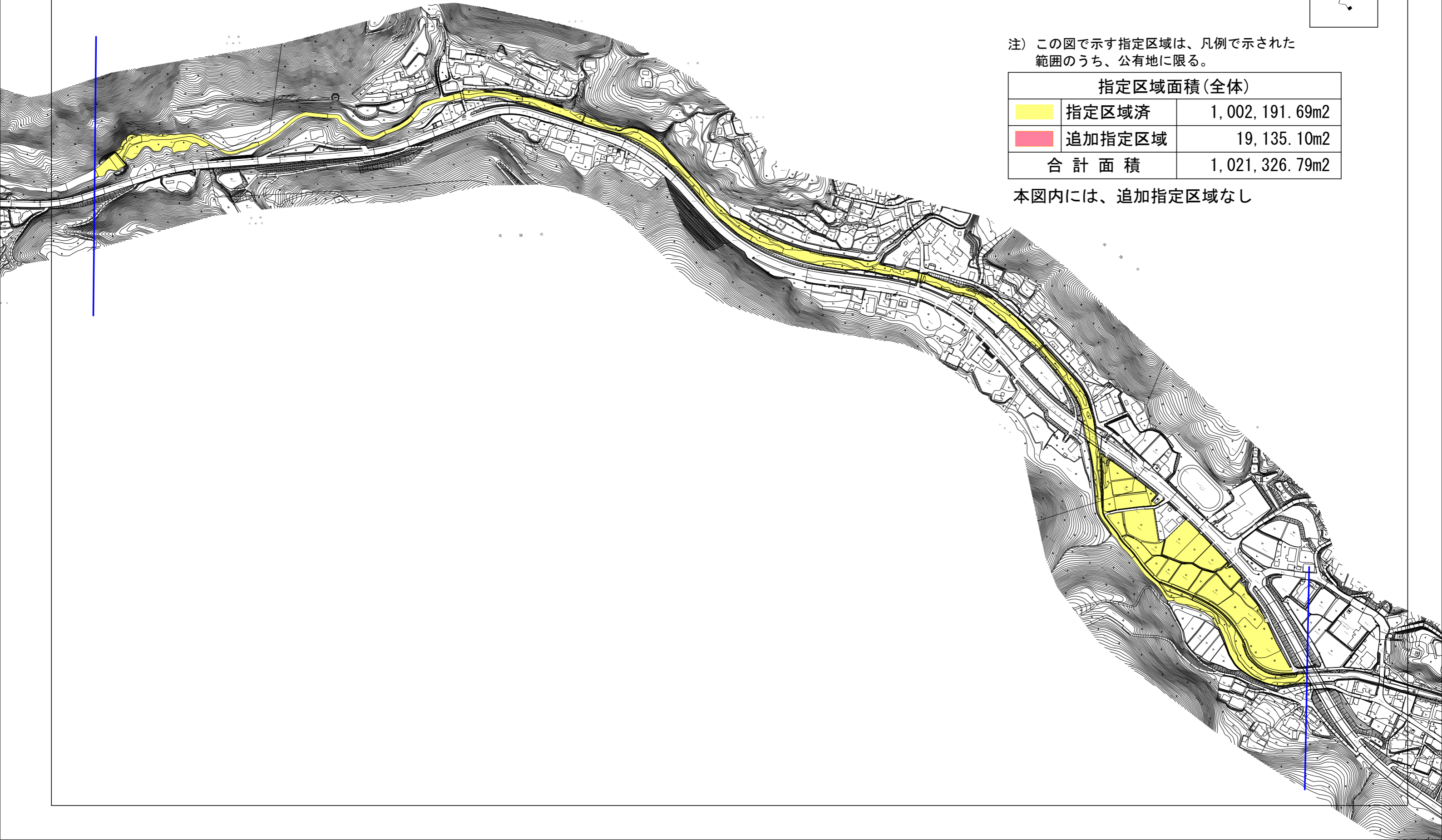
指定区域図⑧



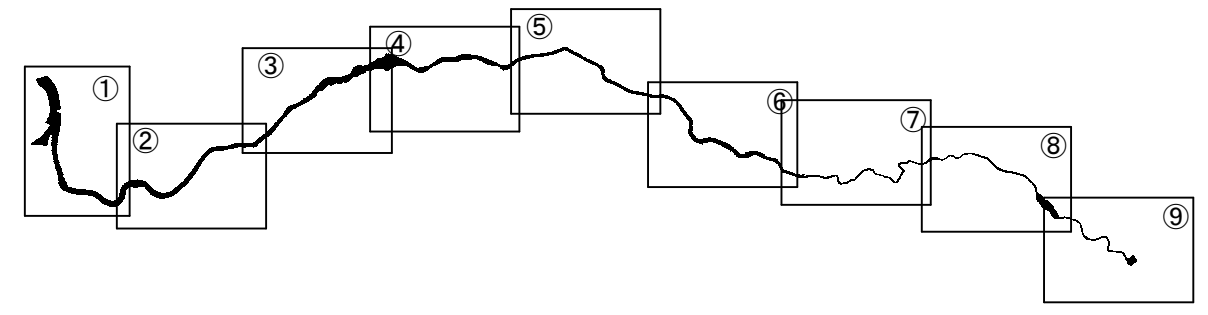
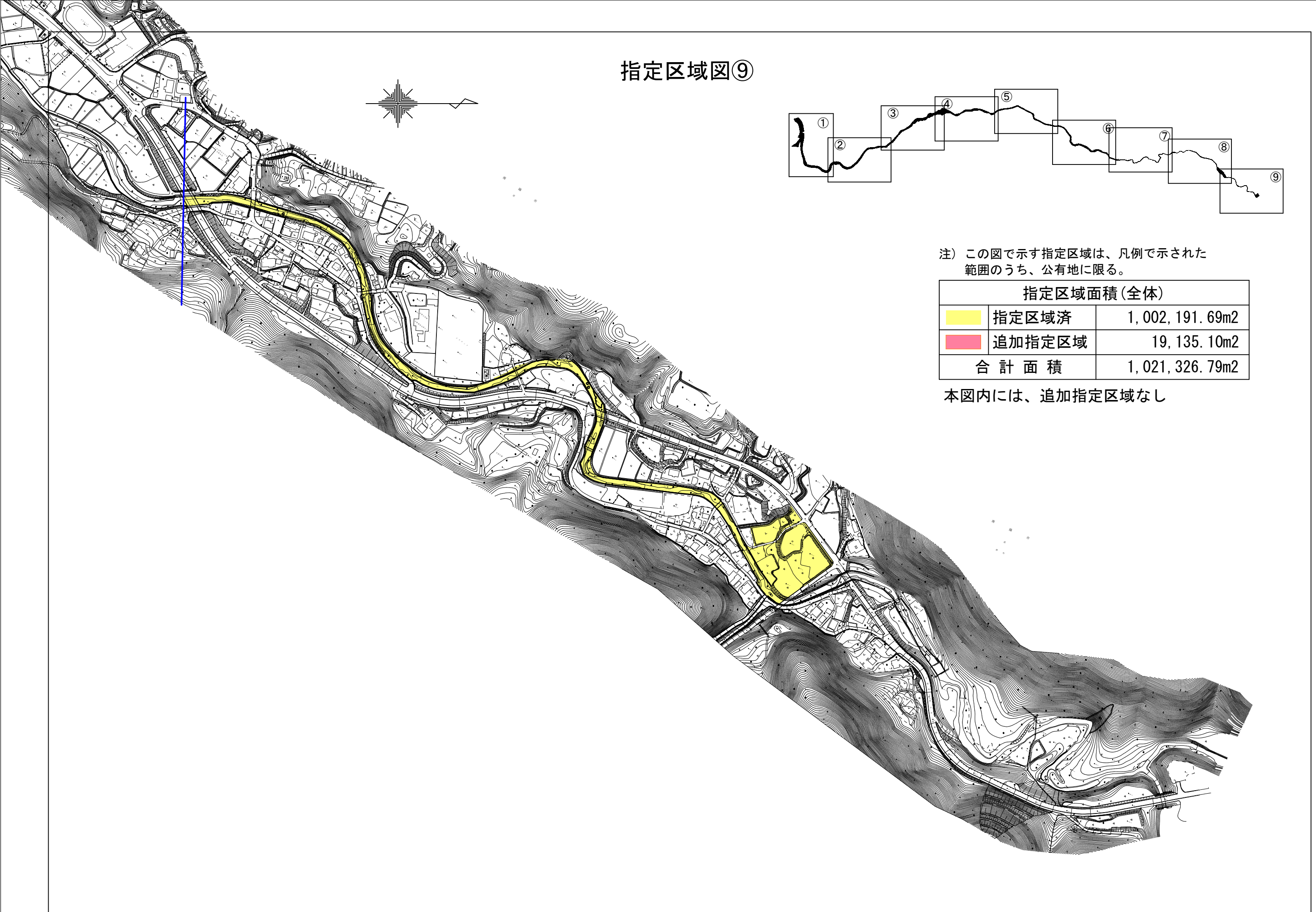
注) この図で示す指定区域は、凡例で示された範囲のうち、公有地に限る。

指定区域面積(全体)		
	指定区域済	1,002,191.69m ²
	追加指定区域	19,135.10m ²
合計面積		1,021,326.79m ²

本図内には、追加指定区域なし



指定区域図⑨



注) この図で示す指定区域は、凡例で示された範囲のうち、公有地に限る。

指定区域面積(全体)		
	指定区域済	1,002,191.69m ²
	追加指定区域	19,135.10m ²
合計面積		1,021,326.79m ²

本図内には、追加指定区域なし