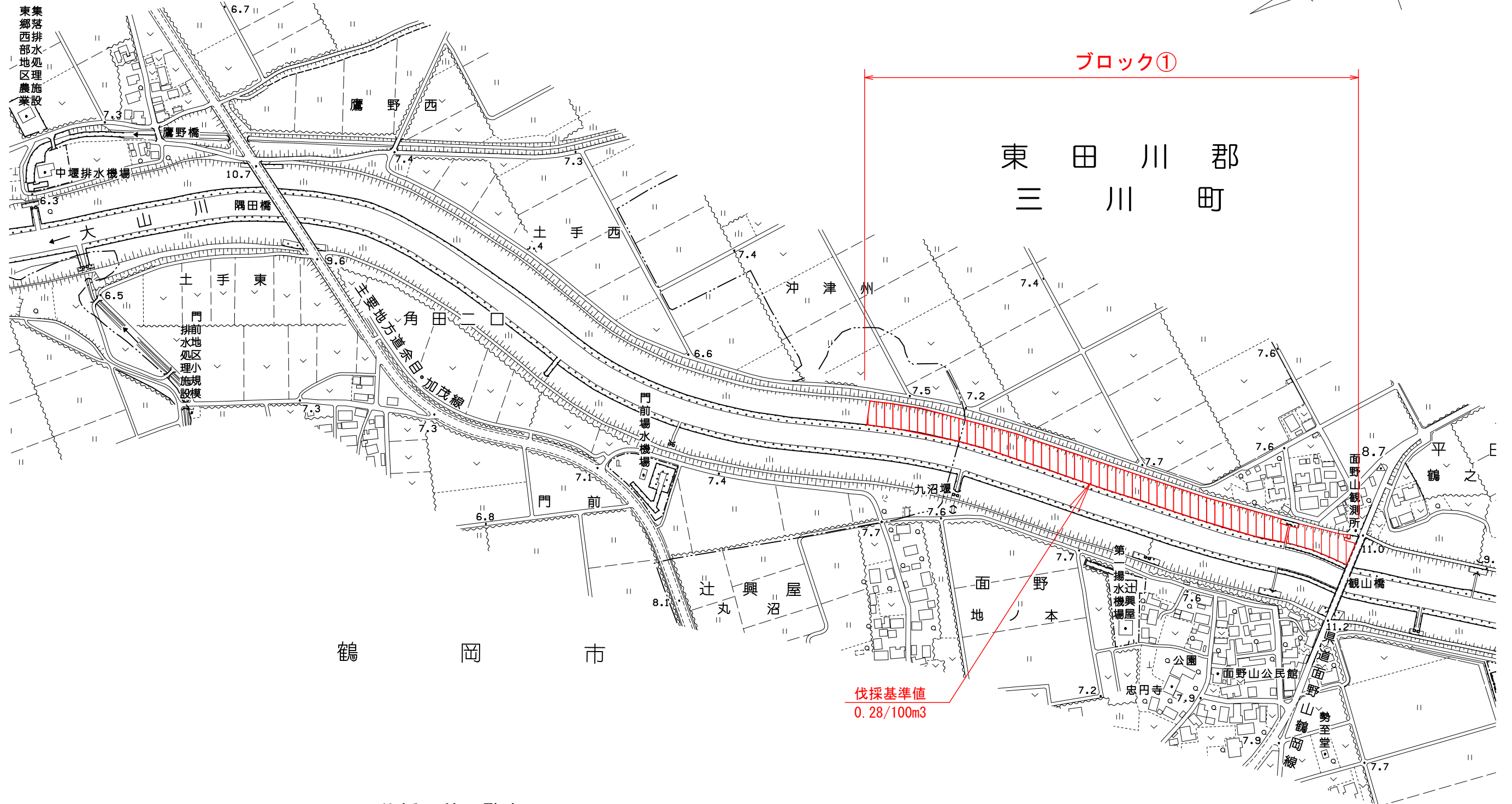
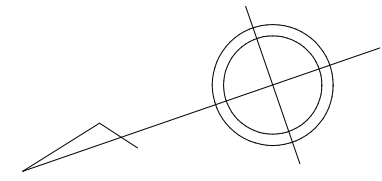


平面図 (大山川)

S=1:5000



伐採面積一覧表

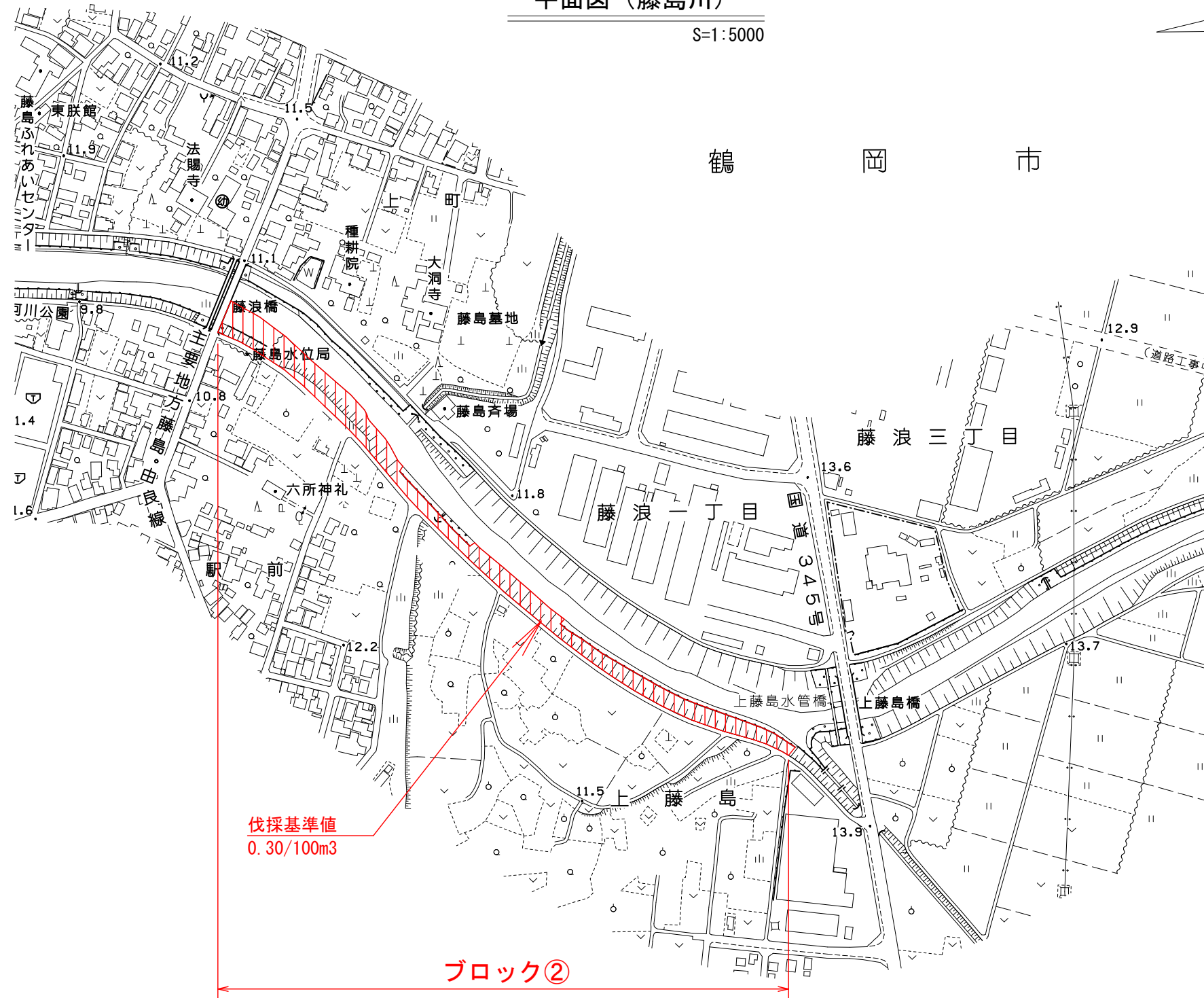
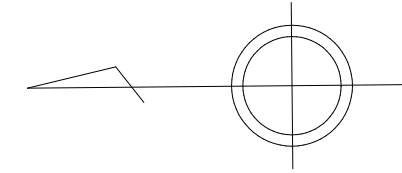
ブロック番号	面積 (m <sup>2</sup> )	延長 (m)	伐採基準値 (m <sup>3</sup> /100m <sup>2</sup> )
1	10820	541	0.28

: 伐採範囲

令和5年度(繰越)	図番
路線名又は河川名	
工事名	
位置	
平面図(大山川)	
縮尺	図示
山形県	

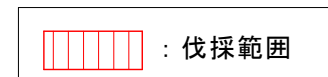
平面図（藤島川）

S=1:5000



伐採面積一覧表

ブロック番号	面積 (m2)	延長 (m)	伐採基準値 (m3/100m2)
1	10710	714	0.30



令和5年度(繰越)	図番
路線名又は 河川名	
工事名	
位置	
平面図（藤島川）	
縮尺	図示
	山形県