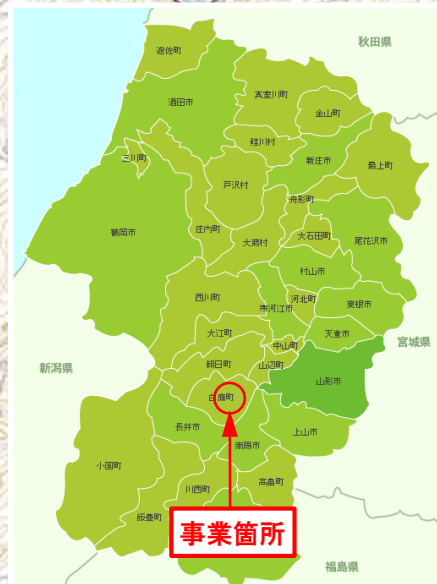


ながいしらたか あらとぼし

位置図



ながいしらたか あらとぼし

現況写真



至 寒河江市

延長 : L=1,040m
幅員 : W=6.0 (9.0) [16.0]m

R2 橋面工外工事 L=861.7m

R3 旧橋撤去工事(上部工)

白鷹大橋L=323.3m

荒砥橋L=322.9m

最上川

鮎貝地区

主要地方道
長井白鷹線

山形鉄道 (フラワー長井線)

荒砥地区

至 山形市

国道348号



国道287号



至 長井市



① 渋滞状況(すれ違い困難)



② 橋梁除雪時(通行困難)

荒砥橋



③ 過年度施工状況

荒砥橋

白鷹大橋(R2.12開通)

R2.12撮影



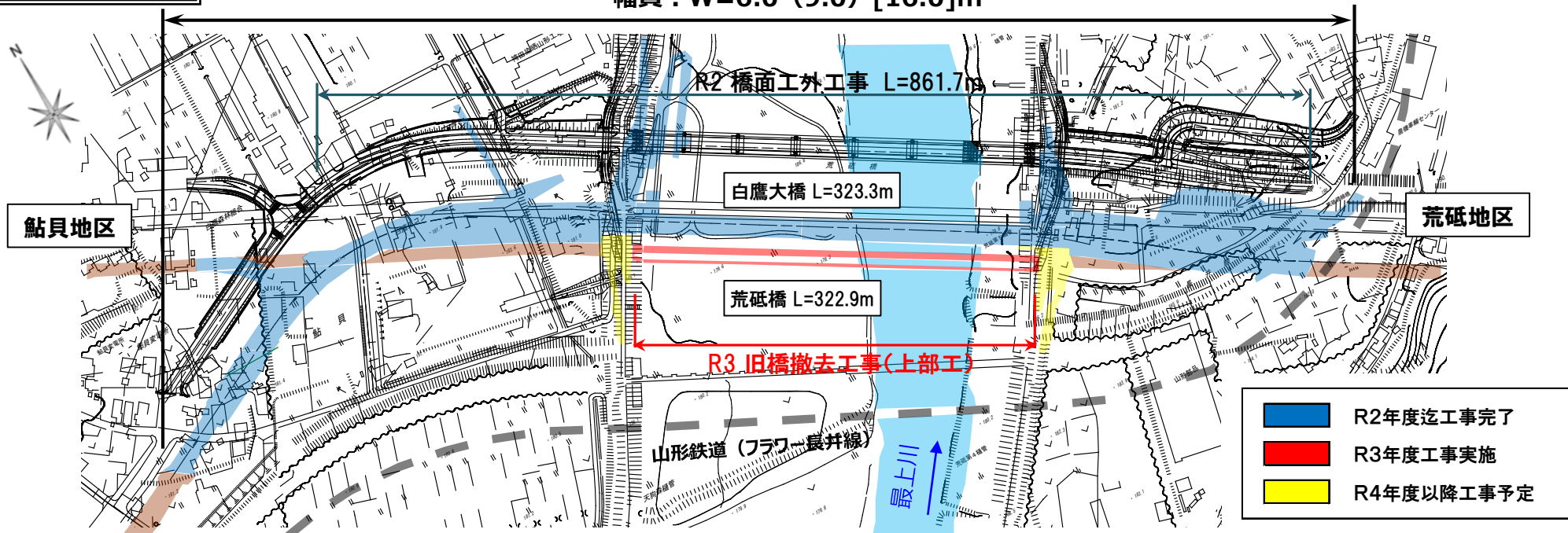
④ 過年度施工状況

R2.12撮影

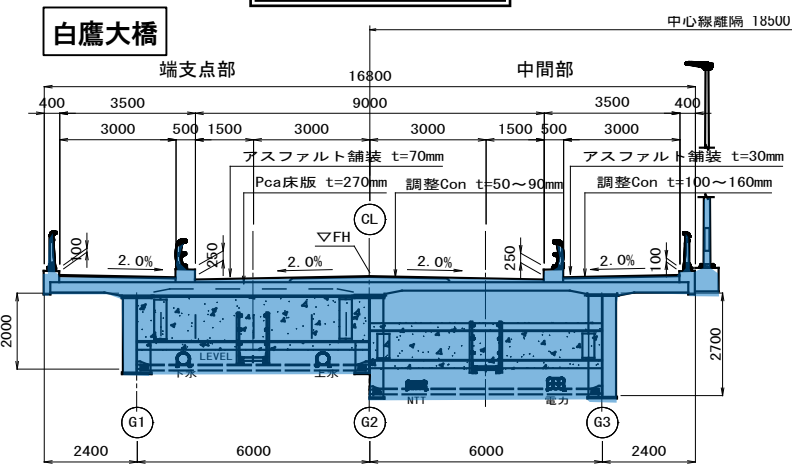
白鷹大橋

計画平面図

延長 : L=1,040m
幅員 : W=6.0 (9.0) [16.0]m



計画横断図



現況横断図

