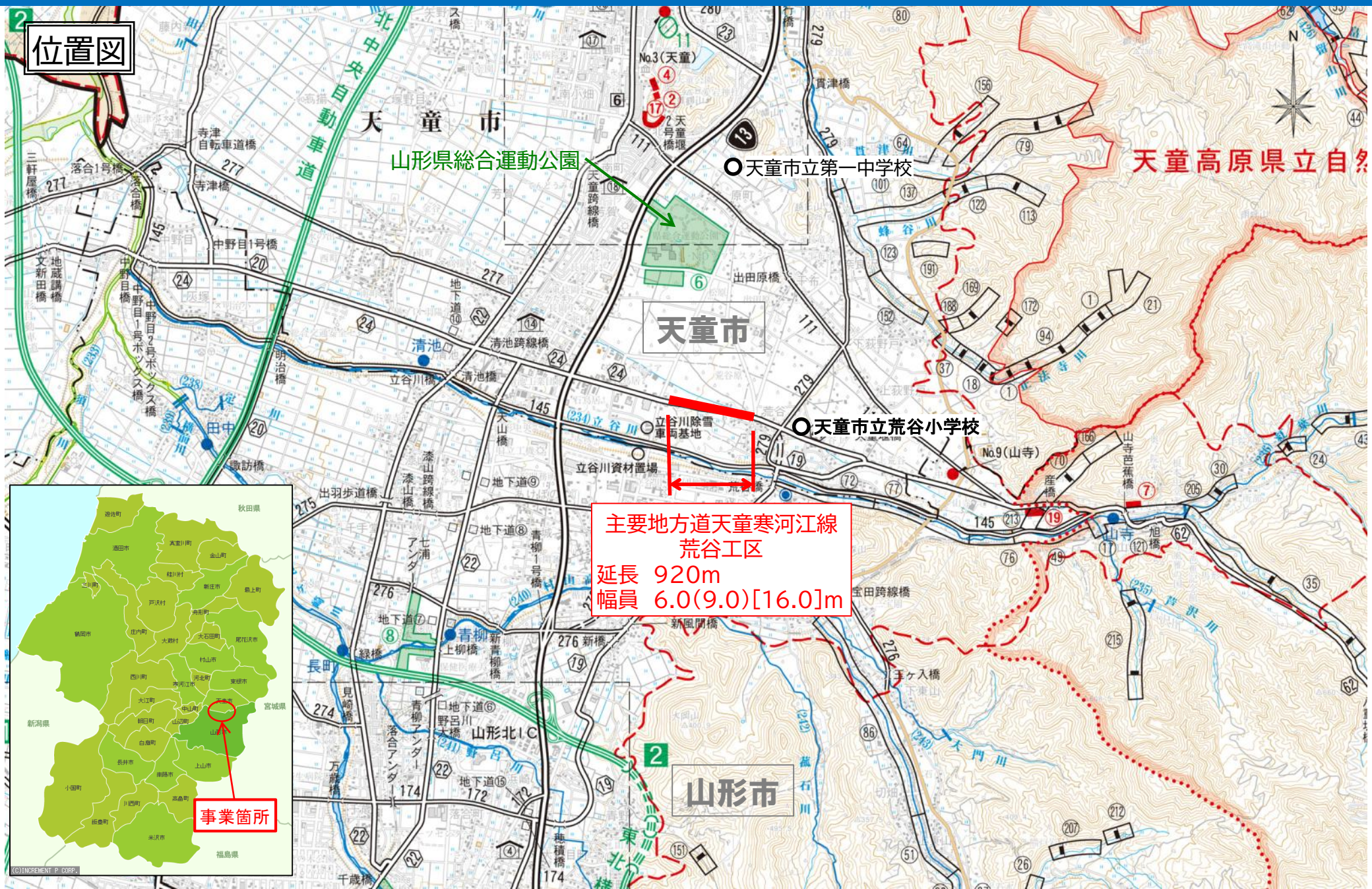


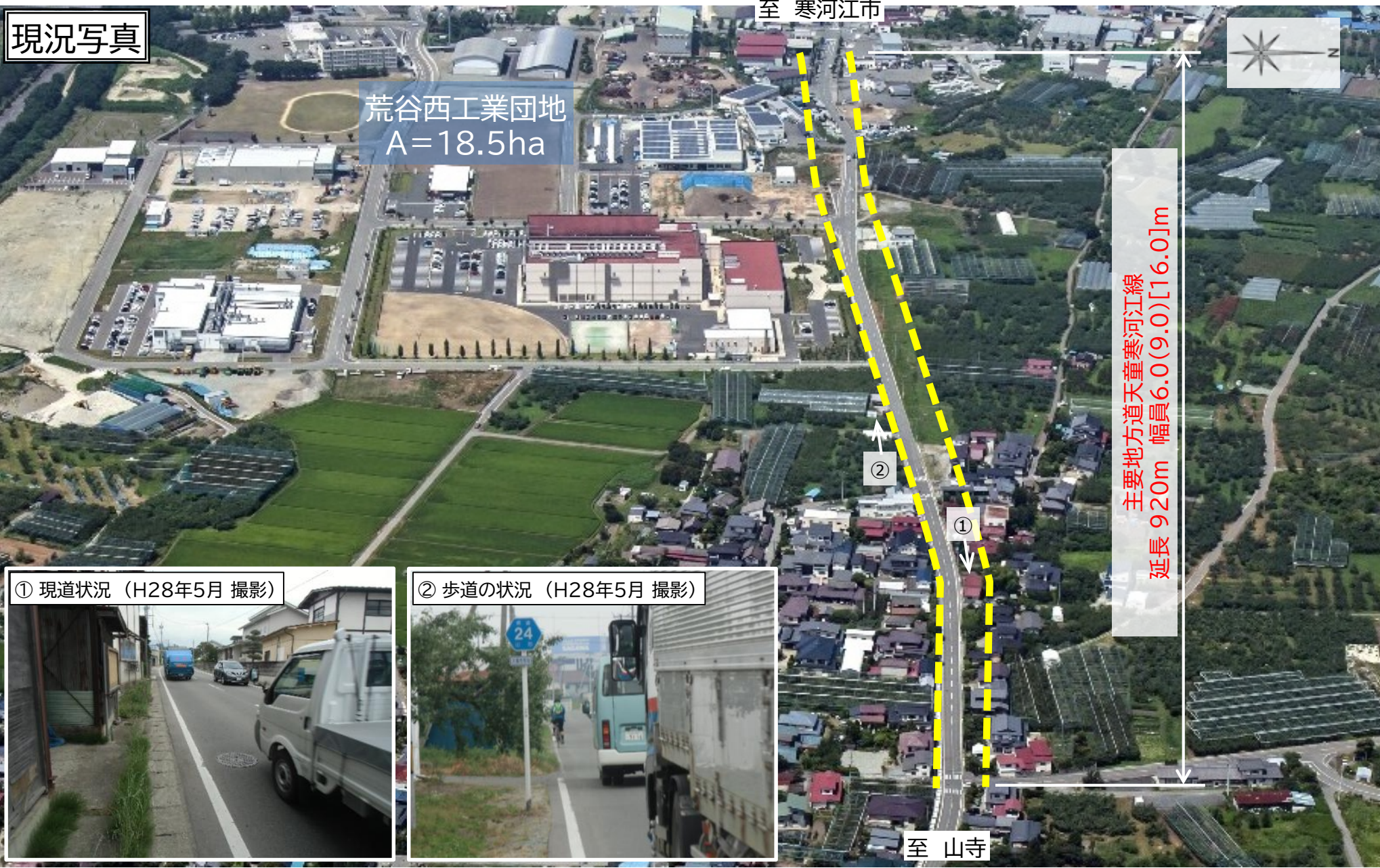
位置図



主要地方道天童寒河江線
 荒谷工区
 延長 920m
 幅員 6.0(9.0)[16.0]m

事業箇所

現況写真



荒谷西工業団地
A=18.5ha

主要地方道天童寒河江線
延長 920m 幅員 6.0(9.0)[16.0]m



① 現道状況 (H28年5月 撮影)

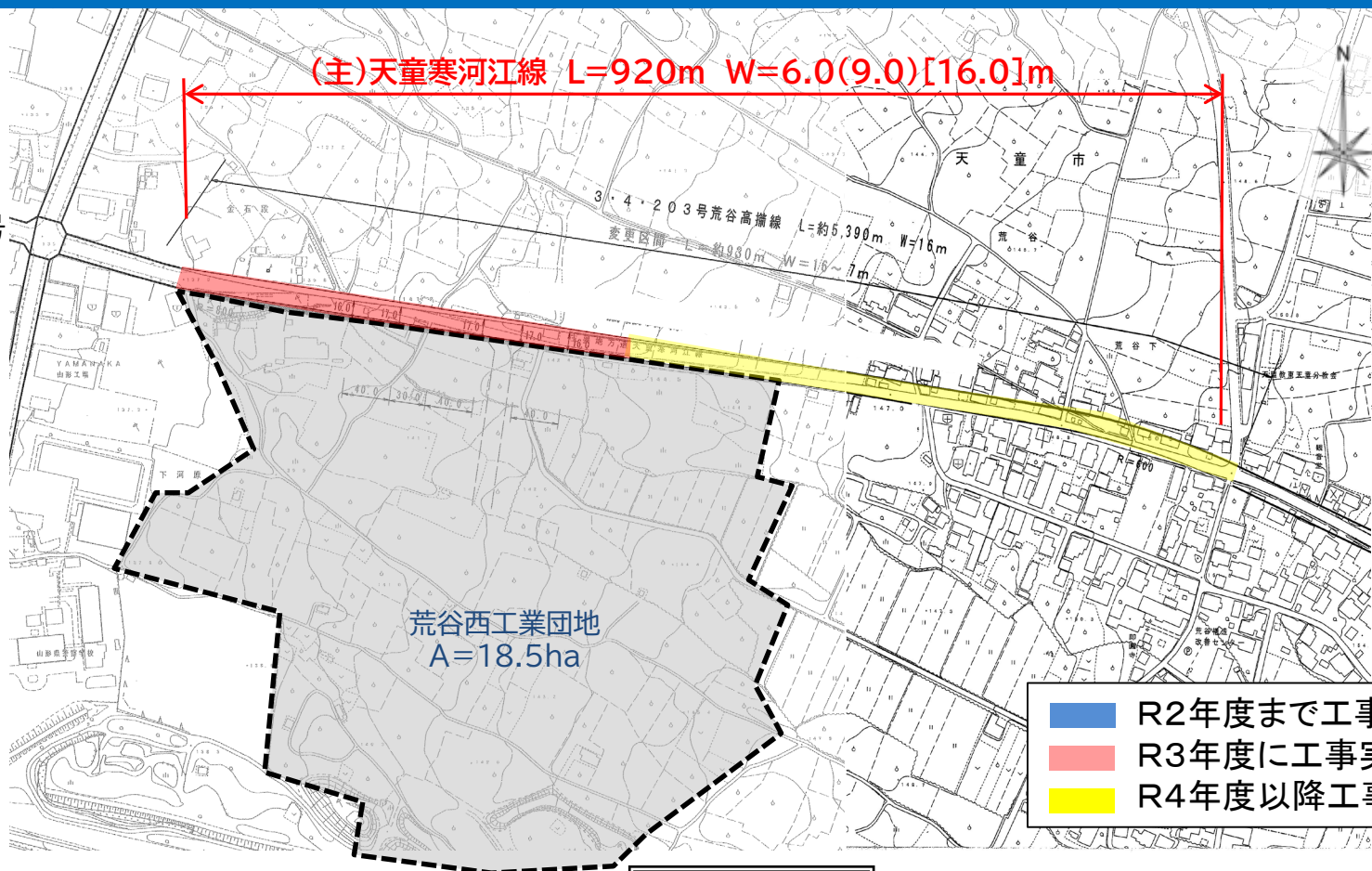


② 歩道の状況 (H28年5月 撮影)

至 山寺

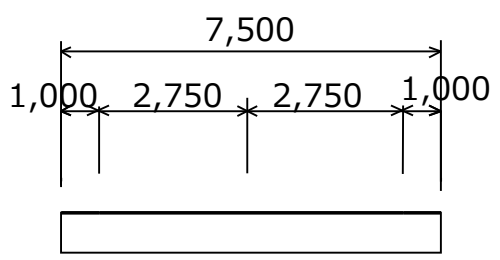
至 寒河江市

計画平面図



- R2年度まで工事完了
- R3年度に工事实施
- R4年度以降工事予定

現況横断図



計画横断図

