

山形県(山形市)地域公共交通活性化協議会

平成15年4月1日事業開始

事業名:令和4年度地域内フィーダー系統

生活交通確保維持改善計画

目的・必要性

地域内交通ネットワークとして位置付けられた交通サービスについて、山形県地域公共交通計画に則り、公共交通が地域の生活の維持と活性化に不可欠であるとの認識に立ち、市町村が主体となって不断の見直しと改善を行いつつ、国・県を含む地域全体の負担により支えられるべきものとして、サービス水準の維持・確保を図る。

確保・維持する系統の概要

【地域内フィーダー系統】

○コミュニティバス高瀬線

- ・運行事業者:山寺観光タクシー株式会社
- ・系統数:4系統
- ・運賃:200円又は300円(小児等運賃割引あり)
- ・運行日:月～金(祝日及び年末年始を除く)



○スマイルグリーン号

- ・運行事業者:山交ハイヤー株式会社
- ・系統数:1系統(デマンド型)
- ・運賃:200円～600円(小児等運賃割引あり)
- ・運行日:月・水・金(祝日、お盆及び年末年始を除く)



○路線バス

- ・運行事業者:山交バス株式会社
- ・系統数:7系統
- ・運賃:上限認可運賃(小児等運賃割引あり)
- ・運行日:元旦以外毎日



事業・実施主体

- ・利用促進に向けたバスの乗り方教室(市、大郷明治交通サービス運営協議会、事業者)
- ・地域ニーズの把握及び運行内容への反映(市、大郷明治交通サービス運営協議会)
- ・公共交通マップの作成(市、事業者)
- ・路線バスへ交通系ICカード導入による利便性向上(市、事業者)

定量的な目標・効果

- 【目標】
- コミュニティバス高瀬線
年間利用者数:3,396人以上 収支率:5.8%以上 市負担額:557万3千円
 - スマイルグリーン号
年間利用者数:1,362人以上 収支率:10.6%以上 市負担額:242万4千円
 - 路線バス ※別紙のとおり

【効果】 路線を維持することにより、山形市内高瀬地区や、明治地区及び大郷地区と隣接する中山町の地区の高齢者等の日常生活に必要な不可欠な移動手段が確保される。また、幹線・支線のネットワークが連携することで、効率的な運行体系が実現できる。さらには、外出促進・地域活性化にもつながる。

基礎データ

合併状況: — 人口:244,102人(令和4年12月現在推計人口)
面積:381.58平方キロメートル 高齢化率:29.9%(令和3年10月現在)
協議会開催数:協議会3回※うち書面協議6回 (R3年10月～R3年10月)

前回の評価結果

※令和3年度はコミュニティバス高瀬線のみ

【達成状況】実績運送収入:614,320円 目標運送収入1,402,000円(達成率:43.8%)

【評価】C(事業が計画に位置付けられた目標を達成できなかった)

事業実施により運送収入の安定による路線の確保・維持を目指したが新型コロナウイルス感染症の感染拡大に伴う外出自粛などの影響から利用者数が減少したことにより運賃収入が減少したことから、目標を達成できなかった。

利用者数 R1.10月～R2.9月:4,256人 R2.10月～R3.9月:3,522人(17%減)

評価項目

実施状況、目標・効果の達成状況

【実施状況等】

- ・路線バスについては、交通系ICカードを導入し利便性向上を図った。併せて、バスの乗り方教室により交通系ICカードの使い方を周知した。
- ・コミュニティバス高瀬線については、自由乗降区間の延長やスーパー付近へ停留所を追加するなど、利用者のニーズに対応し運行内容を改善した。目標の利用者数に至らなかったが、収支率及び市負担額については目標値を達成した。
- ・スマイルグリーン号については、地区住民のニーズに対応し停留所を増設(居住区及びスーパー、医院)に加え、利用の少ない便の統廃合により運行内容を改善した。目標の市負担額に至らなかったが、利用者数及び収支率については目標値を達成した。

【実績】 評価 B

○コミュニティバス高瀬線(評価 B)

年間利用者数:3,219人 収支率:6.1% 市負担額:513万8千円

○スマイルグリーン号(評価 B)

年間利用者数:1,878人 収支率:10.6% 市負担額:295万3千円

○路線バス ※別紙のとおり

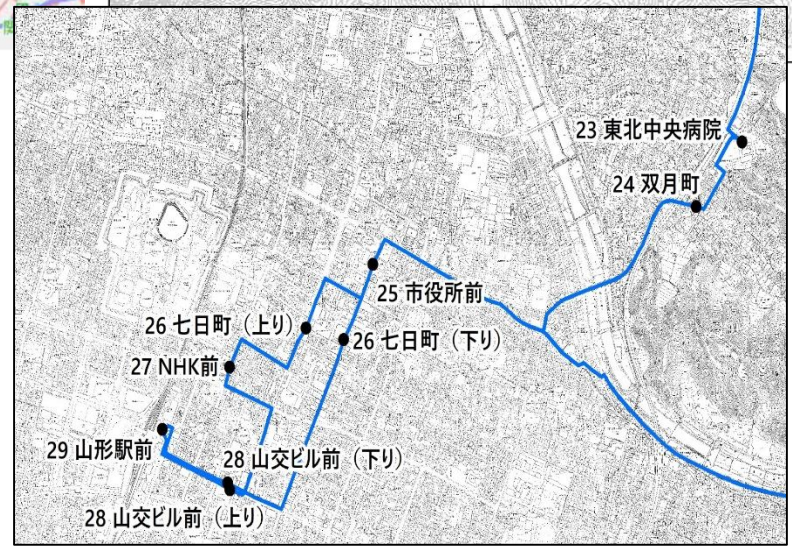
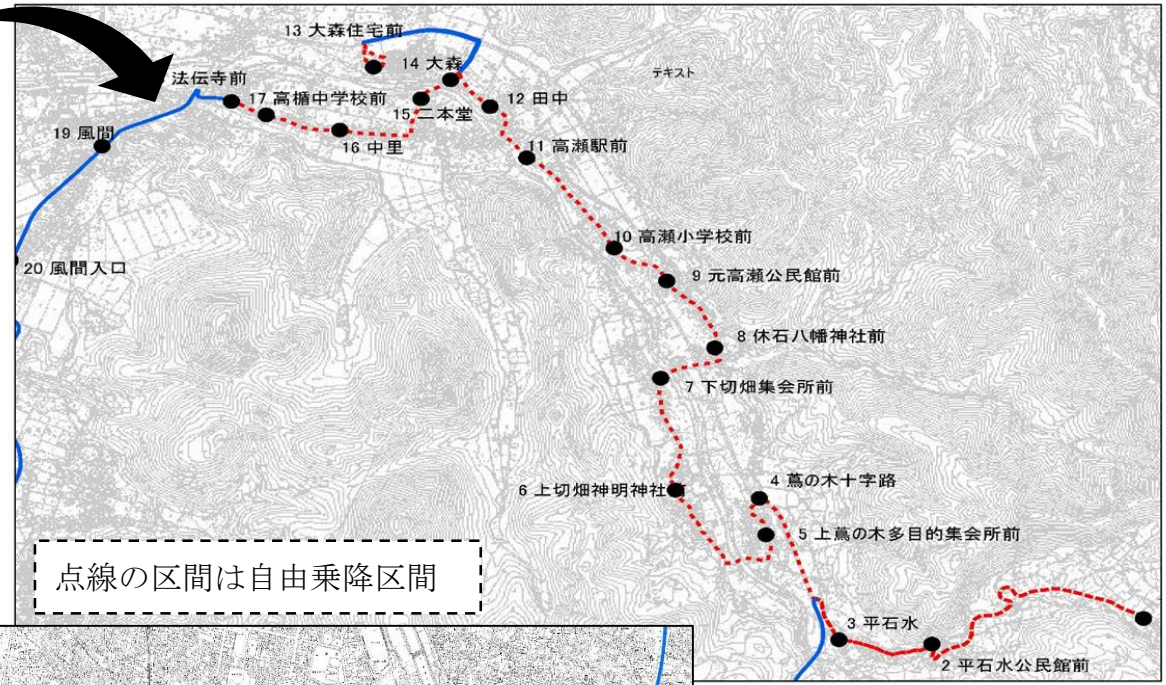
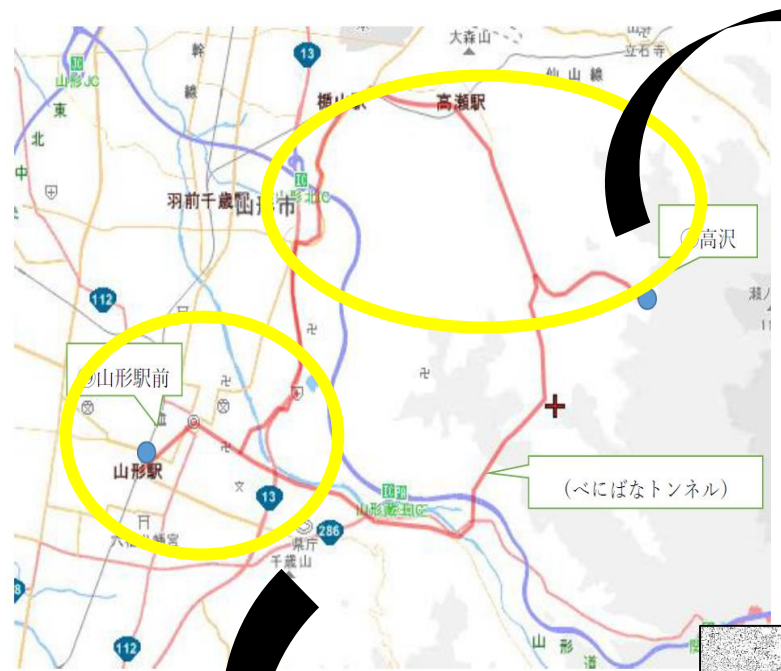
事業の今後の改善点

利用者増による運送収入の増加に向けて、コミュニティバス高瀬線及びスマイルグリーン号については、引き続き利用者のニーズと合った経路等の見直しなどについて地区と意見交換を行う。

路線バスについては、MaaSの導入による利便性向上を図る。

山形県(山形市)地域公共交通活性化協議会

山形市コミュニティバス高瀬線 運行系統図



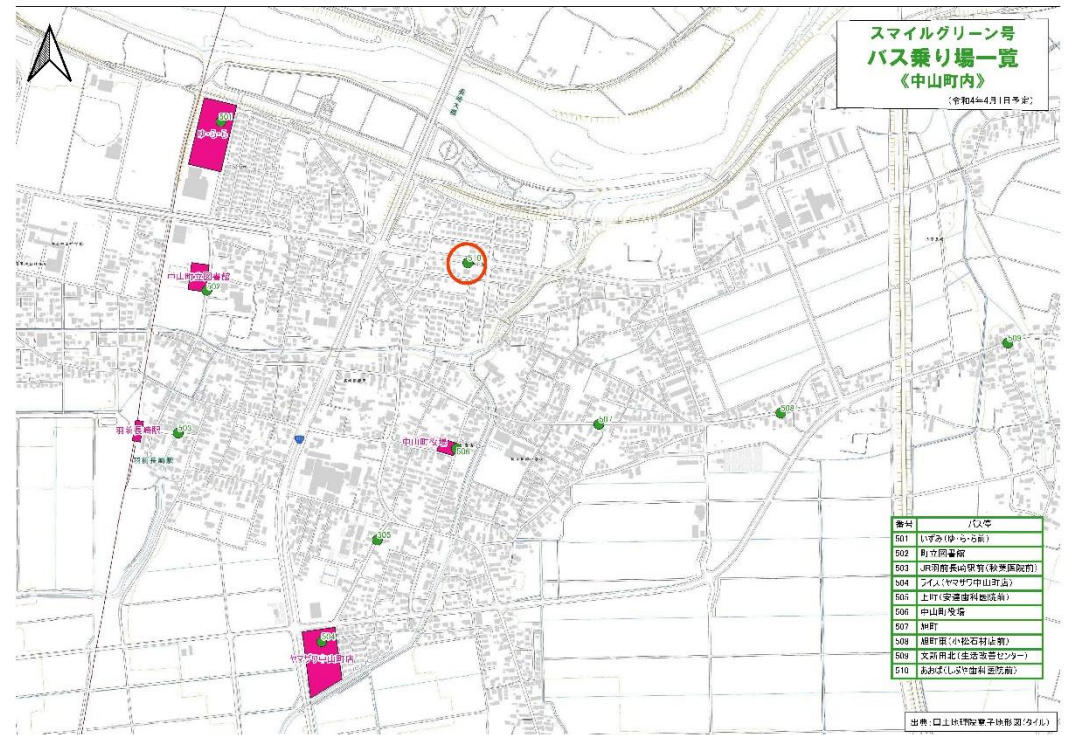
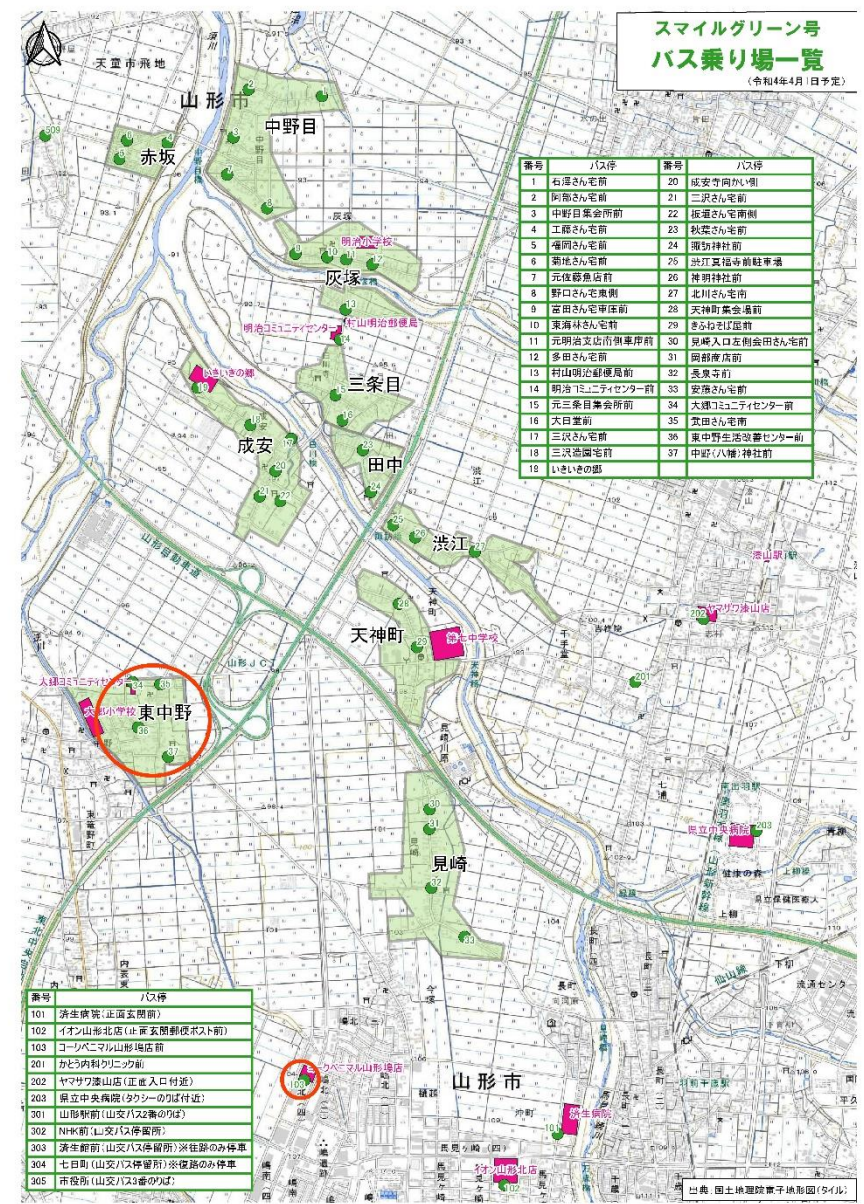
山形県(山形市)地域公共交通活性化協議会

山形市コミュニティバス高瀬線 運行時刻表

			上り(高沢⇒山形駅) 下り(山形駅⇒高沢)									
停留所名			上り		下り		上り	下り	上り	下り	上り	
	自由乗降区間	区間の別	1便	2便		3便	4便		5便			
①高沢		高瀬・楯山地区	7:40	8:32	10:18	10:32	14:31	14:48	16:31	16:48		
②平石水公民館前			7:45	8:35	10:15	10:35	14:28	14:51	16:28	16:51		
③平石水			7:47	8:37	10:13	10:37	14:26	14:53	16:26	16:53		
④鳶の木十字路			7:49	8:39	(べにばなトンネル経由)	10:39	14:24	(べにばなトンネル経由)	16:24	(べにばなトンネル経由)		
⑤上鳶の木多目的集会所前			-	8:40		10:40	14:23		16:23			
⑥上切畑神明神社前			-	8:43		10:43	14:20		16:20			
⑦下切畑集会所前			-	8:45		10:45	14:18		16:18			
⑧休石八幡神社前			-	8:46		10:46	14:17		16:17			
⑨元高瀬公民館前			-	8:48		10:48	14:15		16:15			
⑩高瀬小学校前			7:53	8:49		10:49	14:14		16:14			
⑪高瀬駅前			7:54	8:50		10:50	14:13		16:13			
⑫田中			-	8:51		10:51	14:12		16:12			
⑬大森住宅前			-	8:54		10:54	14:09		16:09			
⑭大森			-	8:56	10:56	14:07	16:07					
⑮二本堂			-	8:57	10:57	14:06	16:06					
⑯中里			-	8:59	10:59	14:04	16:04					
⑰高楯中学校前			8:00	9:00	11:00	14:03	16:03					
⑱法伝寺前				9:01	11:01	14:02	16:02					
⑲風間				9:02	11:02	14:00	16:00					
⑳風間入口				9:03	11:03	13:59	15:59					
㉑鈴川ことぶき荘				9:10	11:10	13:53	15:53					
㉒東北中央病院				9:14	11:14	13:49	15:49					
㉓双月町				9:16	11:16	13:47	15:47					
㉔市役所前				9:23	9:55	11:23	13:40	15:10	15:40	17:10		
㉕七日町 上り: 済生館西側 下り: 旧大沼デパート前			9:25	9:53	11:25	13:38	15:13	15:38	17:13			
㉖NHK前			9:27	-	11:27	-	15:15	-	17:15			
㉗山交ビル前			9:30	9:49	11:30	13:34	15:18	15:34	17:18			
㉘山形駅前			9:32	9:47	11:32	13:32	15:20	15:32	17:20			

山形県(山形市)地域公共交通活性化協議会

スマイルグリーン号 運行系統図



山形県(山形市)地域公共交通活性化協議会

スマイルグリーン号 運行時刻表

停留所番号	停留所名称	第1便	第3便	第8便
501	いずみ(ゆ・ら・ら前)	7:35頃	9:50頃	16:50頃
502~503	町立図書館~JR羽前長崎駅前(秋葉医院前)	7:35頃	9:50頃	16:50頃
504~505	ライズ(ヤマザワ中山町店)~上町(安達歯科医院前)	7:40頃	9:55頃	17:00頃
506~510	中山町役場~あおば(しぶや歯科医院前)	7:45頃	10:00頃	17:05頃
1~14	石澤さん宅前~明治コミュニティセンター前	7:50頃	10:05頃	17:10頃
15~24	元三条目集会所前~諏訪神社前	7:55頃	10:10頃	17:15頃
25	渋江真福寺前駐車場	7:55頃	10:10頃	17:15頃
26~27	神明神社前~北側さん宅南	7:55頃	10:10頃	
28~29	天神町集会場前~きふねそば屋前	7:55頃	10:10頃	
34	大郷コミュニティセンター前	8:05頃		
35~37	武田さん宅南~中野(八幡)神社前		10:20頃	
201~202	かとう内科クリニック前~ヤマザワ漆山店前	8:15頃	10:30頃	
203	県立中央病院	8:20頃	10:35頃	
30~33	見崎入口左側会田さん宅前~安藤さん宅前	8:30頃	10:45頃	
101~102	済生病院~イオン山形北店	8:35頃	10:50頃	
103	ヨークベニマル山形嶋店前		10:55頃	
305	山形市役所	8:50頃	11:15頃	
304	七日町			
303	済生館前	8:55頃	11:20頃	
302	NHK前	9:00頃	11:25頃	
301	山形駅前	9:00頃	11:25頃	

停留所番号	停留所名称	第2便	第5便	第7便	第9便
301	山形駅前		11:55頃	14:15頃	16:35頃
302	NHK前		11:55頃	14:15頃	16:35頃
303	済生館前				
304	七日町		12:05頃	14:25頃	16:45頃
305	山形市役所		12:05頃	14:25頃	16:45頃
103	ヨークベニマル山形嶋店前		12:25頃	14:45頃	17:05頃
102~101	イオン山形北店~済生病院		12:30頃	14:50頃	17:10頃
33~30	安藤さん宅前~見崎入口左側会田さん宅前		12:35頃	14:55頃	17:15頃
203	県立中央病院		12:45頃	15:05頃	17:25頃
202~201	ヤマザワ漆山店前~かとう内科クリニック前		12:50頃	15:10頃	17:30頃
37~35	中野(八幡)神社前~武田さん宅南		13:00頃	15:20頃	17:40頃
34	大郷コミュニティセンター前				
29~28	きふねそば屋前~天神町集会場前		13:10頃	15:30頃	17:50頃
27~26	北側さん宅南~神明神社前		13:10頃	15:30頃	17:50頃
25	渋江真福寺前駐車場	10:00頃	13:10頃	15:30頃	17:50頃
24~15	諏訪神社前~元三条目集会所前	10:00頃	13:10頃	15:30頃	17:50頃
14~1	明治コミュニティセンター~石澤さん宅前	10:05頃	13:15頃	15:35頃	17:55頃
510~506	あおば(しぶや歯科医院前)~中山町役場	10:15頃	13:20頃	15:40頃	
505~504	上町(安達歯科医院前)~ライズ(ヤマザワ中山町店)	10:20頃	13:25頃	15:45頃	
503~502	JR羽前長崎駅前(秋葉医院前)~町立図書館	10:25頃	13:30頃	15:50頃	
501	いずみ(ゆ・ら・ら前)	10:25頃	13:30頃	15:50頃	

山形県(山形市)地域公共交通活性化協議会

路線バス①(山交ビル～関沢線、山交ビル～新山線、山交ビル(県庁)関沢線、山交ビル～唐松観音線、山交ビル(県庁)唐松観音線、山交ビル～宝沢線)概要及び路線図

定量的な目標

- 山交ビル～関沢線
年間利用者数:51,124人以上 収支率:73.3%以上 市負担額:327万5千円
- 山交ビル～新山線
年間利用者数:9,872人以上 収支率:69.9%以上 市負担額:28万4千円
- 山交ビル(県庁)関沢線
年間利用者数:4,541人以上 収支率:66.6%以上 市負担額:40万7千円
- 山交ビル～唐松観音線
年間利用者数:46,404人以上 収支率:84.3%以上 市負担額:175万4千円

目標の達成状況

- 【実績】
- 山交ビル～関沢線(評価 A)
年間利用者数:52,164人 収支率:80.2% 市負担額:226万円
 - 山交ビル～新山線(評価 A)
年間利用者数:14,124人 収支率:92.8% 市負担額:6万2千円
 - 山交ビル(県庁)関沢線(評価 A)
年間利用者数:4,660人 収支率:85.7% 市負担額:16万1千円
 - 山交ビル～唐松観音線(評価 A)
年間利用者数:48,267人 収支率:98.6% 市負担額:14万4千円

山交バス路線図 山交ビル～(小白川・水源池・防原) 唐松観音・宝沢・関沢



山形県(山形市)地域公共交通活性化協議会

路線バス②(山交ビル～山寺線)概要、路線図及び時刻表

定量的な目標	
年間利用者数: 21,654人以上	収支率: 44.9%以上
市負担額: 875 万4 千円	
目標の達成状況	
【実績】(評価 A)	
年間利用者数: 52,479人	収支率: 48.8%
市負担額: 756 万5 千円	

平日

山交ビル6番	山形駅前2番	NHK前	霞城公園前	美術館前	旅籠町四辻	山形駅前南	新築西通り	薬師堂	印役一丁目	神明神社前	印役寺前	鈴川ことぶき荘	高原上	高原公民館前	高原団地前	高原口	押出	青野	鷺の森	風間入口
9:35	9:37	9:39	9:40	9:41	9:42	9:45	9:47	9:48	9:49	9:50	9:51	9:53	9:55	9:56	9:57	9:58	9:59	10:00	10:01	10:03
11:35	11:37	11:39	11:40	11:41	11:42	11:45	11:47	11:48	11:49	11:50	11:51	11:53	11:55	11:56	11:57	11:58	11:59	12:00	12:01	12:03
13:35	13:37	13:39	13:40	13:41	13:42	13:45	13:47	13:48	13:49	13:50	13:51	13:53	13:55	13:56	13:57	13:58	13:59	14:00	14:01	14:03
15:30	15:32	15:34	15:35	15:36	15:37	15:40	15:42	15:43	15:44	15:45	15:46	15:48	15:50	15:51	15:52	15:53	15:54	15:55	15:56	15:58
17:25	17:27	17:29	17:30	17:31	17:32	17:35	17:37	17:38	17:39	17:40	17:41	17:43	17:45	17:46	17:47	17:48	17:49	17:50	17:51	17:53

風間新橋	風間ガード下	高砂	大森	立谷川工業団地	荒谷橋	八千代台団地	上荒谷	福田園	中地藏	追分	山寺宮崎	芦沢口	芭蕉橋	山寺駅前	芭蕉記念館前
10:04	10:05	10:06	10:07	10:08	10:09	10:10	10:11	10:12	10:13	10:14	10:15	10:16	10:16	10:17	10:19
12:04	12:05	12:06	12:07	12:08	12:09	12:10	12:11	12:12	12:13	12:14	12:15	12:16	12:16	12:17	12:19
14:04	14:05	14:06	14:07	14:08	14:09	14:10	14:11	14:12	14:13	14:14	14:15	14:16	14:16	14:17	14:19
15:59	16:00	16:01	16:02	16:03	16:04	16:05	16:06	16:07	16:08	16:09	16:10	16:11	16:11	16:12	16:14
17:54	17:55	17:56	17:57	17:58	17:59	18:00	18:01	18:02	18:03	18:04	18:05	18:06	18:06	18:07	18:09

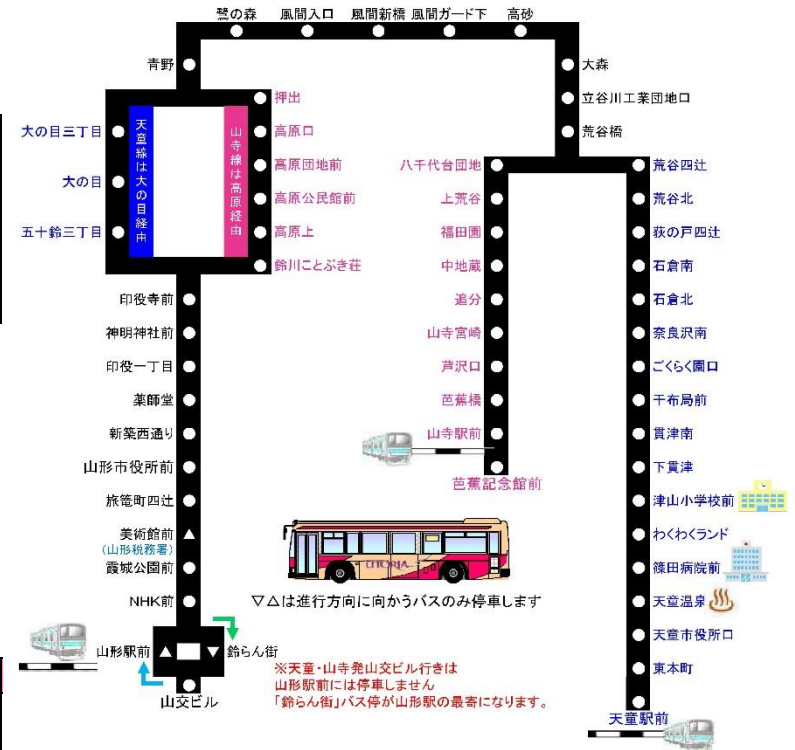
土日祝日

山交ビル6番	山形駅前2番	NHK前	霞城公園前	美術館前	旅籠町四辻	山形駅前南	新築西通り	薬師堂	印役一丁目	神明神社前	印役寺前	鈴川ことぶき荘	高原上	高原公民館前	高原団地前	高原口	押出	青野	鷺の森	風間入口
9:35	9:37	9:39	9:40	9:41	9:42	9:45	9:47	9:48	9:49	9:50	9:51	9:52	9:54	9:55	9:56	9:57	9:58	9:59	10:00	10:02
15:30	15:32	15:34	15:35	15:36	15:37	15:40	15:42	15:43	15:44	15:45	15:46	15:47	15:49	15:50	15:51	15:52	15:53	15:54	15:55	15:57

風間新橋	風間ガード下	高砂	大森	立谷川工業団地	荒谷橋	八千代台団地	上荒谷	福田園	中地藏	追分	山寺宮崎	芦沢口	芭蕉橋	山寺駅前	芭蕉記念館前
10:03	10:04	10:05	10:06	10:07	10:08	10:09	10:10	10:11	10:12	10:13	10:14	10:15	10:15	10:16	10:18
15:58	15:59	16:00	16:01	16:02	16:03	16:04	16:05	16:06	16:07	16:08	16:09	16:10	16:10	16:11	16:13

山交バス路線図

山交ビル～(印役・大の目・荒谷)天童
山交ビル～(印役・高原団地)山寺



※山交ビル～山寺線は桃色の文字のバス停を經由

