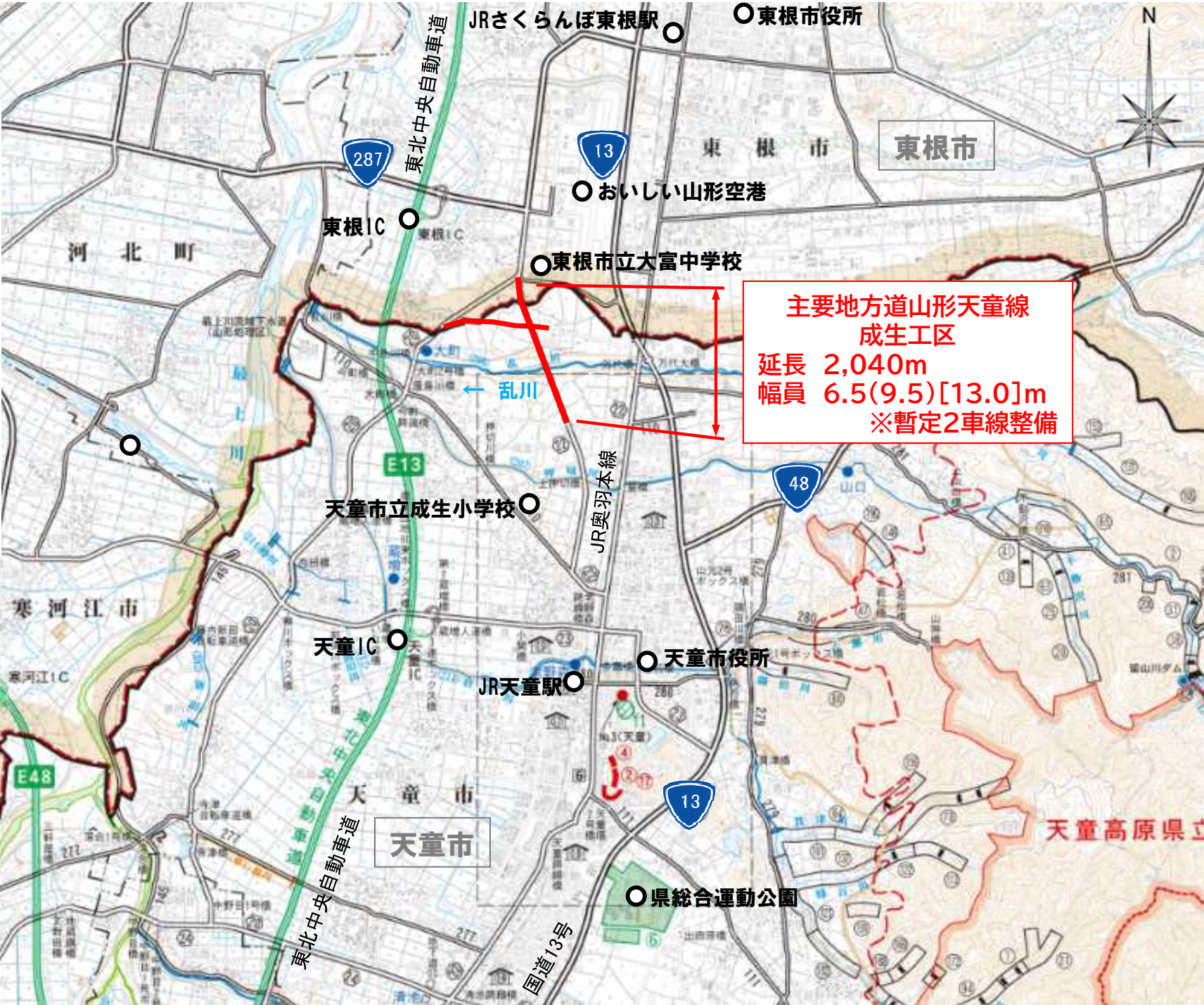


# 【道路事業(改築)】 主要地方道山形天童線 成生工区

## 位置図



# 【道路事業(改築)】 主要地方道山形天童線 成生工区

現況写真

(主)山形羽入線



至 東根市街

大富中学校

東根市

おいしい山形空港

(一)山形空港線

天童市

①

橋梁部  
L=228.5m

← 乱川

主要地方道山形天童線  
成生工区  
延長 2,040m  
幅員 6.5(9.5)[13.0]m  
※暫定2車線整備

H29年6月撮影

至 天童市街

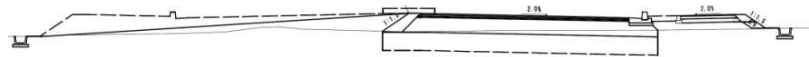
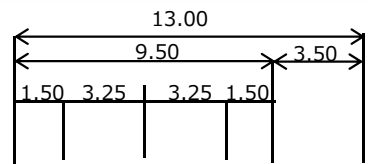
①山形空港口交差点の渋滞状況



H29年6月撮影

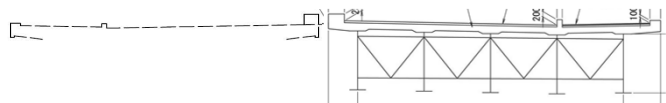
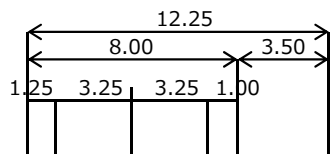
# 【道路事業(改築)】 主要地方道山形天童線 成生工区

計画横断面図

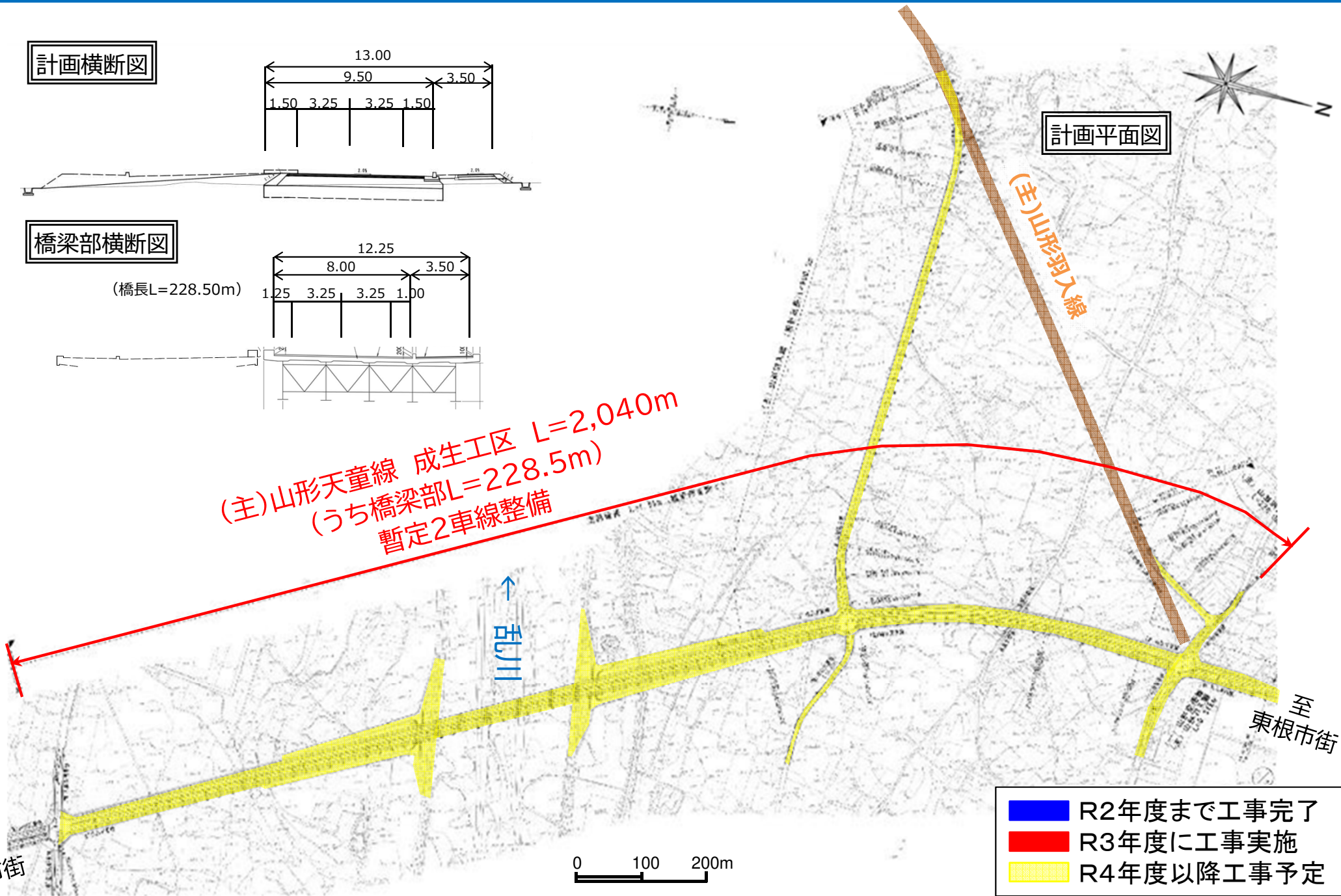


橋梁部横断面図

(橋長L=228.50m)



計画平面図



(主)山形天童線 成生工区 L=2,040m  
 (うち橋梁部L=228.5m)  
 暫定2車線整備

- R2年度まで工事完了
- R3年度に工事实施
- R4年度以降工事予定

