



# やまがたの 棚田へ

# ようこそ

やまがたの棚田20選



第21回やまがた農村フォトコンテスト やまがたの棚田部門 最優秀賞  
鮭川村／黒坂祐治[棚田の幻想螢火] 撮影場所：大蔵村



第21回やまがた農村フォトコンテスト やまがたの棚田部門 優秀賞  
鶴岡市／工藤省三郎[休憩タイム] 撮影場所：鶴岡市

# やまがたの棚田20選

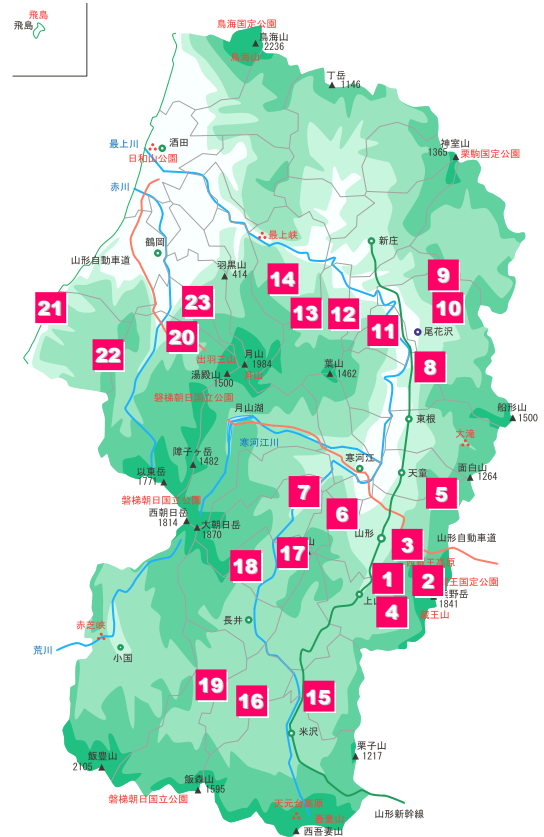
## 棚田を応援します

棚田の魅力を再認識するとともに、付加価値のある資源として磨き上げ、次世代へと継承していく取組みとして、「やまがたの棚田20選」を認定しました。

棚田の素晴らしさやそれを守る地域の活動を内外に発信し、地域活動の輪を広げ、棚田を次代の子どもたちに引き継いでいきましょう。  
[山形県]

## やまがたの棚田20選認定地区

図番号	名称	(ふりがな)	所在地
1	蔵王上野	ざおううわの	山形市
2	蔵王駒鳴	ざおうこまなかせ	山形市
3	蔵王山田	ざおうやまだ	山形市
4	小倉	おぐら	上市市
5	田麦野	たむぎの	天童市
6	大藤	おおわらび	山辺町
7	榎平	くぬぎだいら	朝日町
8	中沢	なかざわ	村山市
9	高橋	たかはし	尾花沢市
10	明光寺	みょうこうじ	尾花沢市
11	大浦	おおつら	大石田町
12	四ヶ村	しかむら	大蔵村
13	片倉	かたくら	戸沢村
14	与吾屋敷	よごやしき	戸沢村
15	海上	かいしょう	高畠町
16	虚空蔵山	こくそうやま	川西町
17	中山	なかやま	白鷹町
18	深山	みやま	白鷹町
19	毛下野	けげの	飯豊町
20	大網	おおあみ	鶴岡市
21	暮坪	くれつぼ	鶴岡市
22	越沢	こえさわ	鶴岡市
23	たらのき代	たらのきだい	鶴岡市



### 『やまがたの棚田』の歩き方

- カーナビや地図アプリに緯度・経度や座標を入力[検索]
- ナビに従って棚田へGO！  
農道は農耕車優先です
- 散策したり、のんびりしたり自由ですが、地元の人たちのご迷惑にならないように…



### 1 蔵王上野【ざおううわの】(山形市)

【北緯 38° 10'33 東経 140° 19' 51】  
【座標値： 38.175753,140.330814】

### 2 蔵王駒鳴【ざおうこまなかせ】(山形市)

【北緯 38° 09'45 東経 140° 21' 53】  
【座標値： 38.162500,140.364722】

### 3 蔵王山田【ざおうやまだ】(山形市)

【北緯 38° 11'15 東経 140° 20' 20】  
【座標値： 38.187500,140.338889】

### 4 小倉【おぐら】(上市市)

【北緯 38° 09'46 東経 140° 20' 45】  
【座標値： 38.162778,140.345833】



蔵王山田



蔵王駒鳴



蔵王上野



小倉

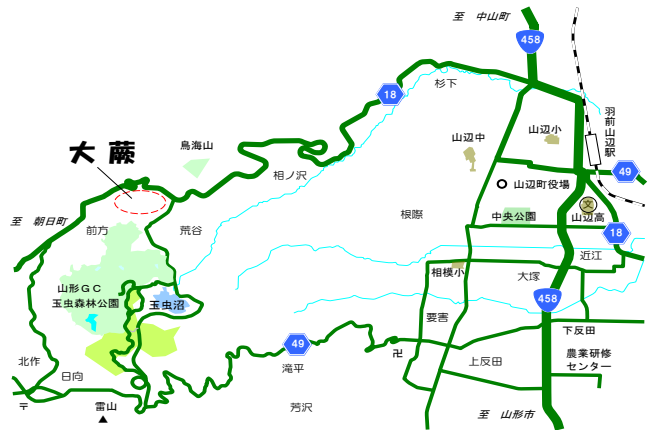


## 5 田麦野【たむぎの】(天童市)



【北緯 38° 21' 37 東経 140° 28' 11】  
【座標値 : 38.360181,140.469657】

## 6 大蕨【おおわらび】(山辺町)



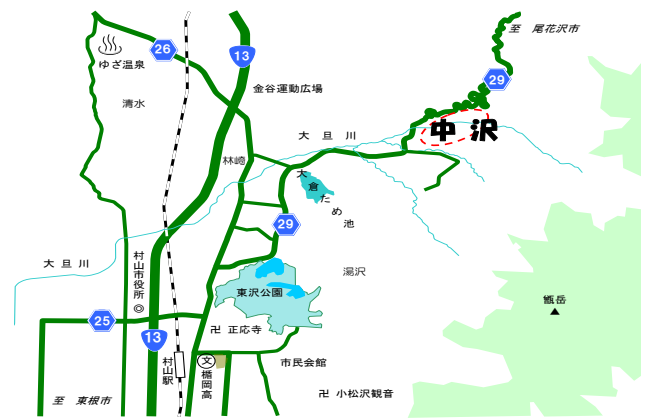
【北緯 38° 17' 10 東経 140° 12' 04】  
【座標値 : 38.286203,140.201092】

## 7 榎平【くぬぎだいら】(朝日町)



【北緯 38° 18' 48 東経 140° 08' 30】  
【座標値 : 38.313359,140.141785】

## 8 中沢【なかざわ】(村山市)



【北緯 38° 30' 47 東経 140° 25' 38】  
【座標値 : 38.513160,140.427084】

9

高橋【たかはし】(尾花沢市)

【北緯 38° 38'06 東経 140° 29' 26】  
【座標値 : 38.634866,140.490454】

10

明光寺【みょうこうじ】(尾花沢市)

【北緯 38° 37'24 東経 140° 30' 09】  
【座標値 : 38.623382,140.502407】



高橋



明光寺

11

大浦【おおうら】(大石田町)



【北緯 38° 37'35 東経 140° 19' 32】  
【座標値 : 38.626265,140.325563】

12

四ヶ村【しかむら】(大蔵村)



【北緯 38° 36'46 東経 140° 12' 48】  
【座標値 : 38.612700,140.213434】

### 13 片倉【かたくら】(戸沢村)

【北緯 38° 38' 45 東経 140° 10' 51】  
【座標値 : 38.645791,140.180749】

### 14 与吾屋敷【よごやしき】(戸沢村)

【北緯 38° 39' 24 東経 140° 09' 46】  
【座標値 : 38.656619,140.162738】



片倉



与吾屋敷

### 15 海上【かいしょう】(高島町)



【北緯 37° 55' 34 東経 140° 11' 33】  
【座標値 : 37.926111,140.192500】

### 16 虚空蔵山【こくぞうやま】(川西町)



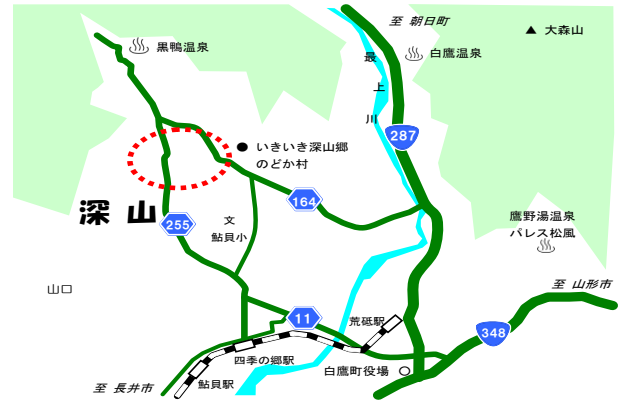
【北緯 37° 58' 08 東経 140° 03' 30】  
【座標値 : 37.968782,140.058443】

# 17 中山【なかやま】（白鷹町）



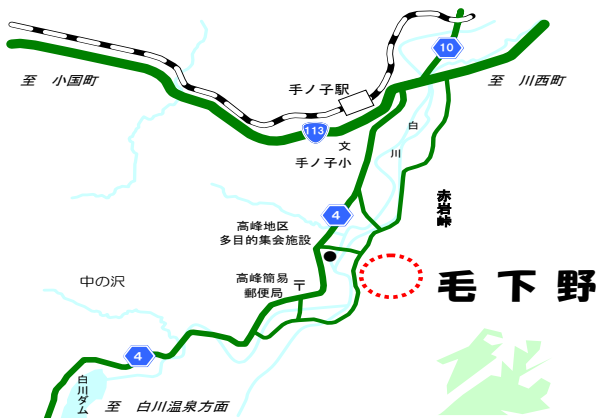
【北緯 38° 13' 54 東経 140° 08' 04】  
 【座標値 : 38.231757,140.134540】

# 18 深山【みやま】（白鷹町）




【北緯 38° 12' 19 東経 140° 04' 39】  
 【座標値 : 38.205189,140.077379】

# 19 毛下野【けげの】（飯豊町）



【北緯 37° 59' 22 東経 139° 57' 35】  
 【座標値 : 37.989444,139.959722】

# 20 大網【おおあみ】（鶴岡市）



【北緯 38° 35' 38 東経 139° 54' 03】  
 【座標値 : 38.594010,139.900744】

## 21 暮坪【くれつぼ】（鶴岡市）



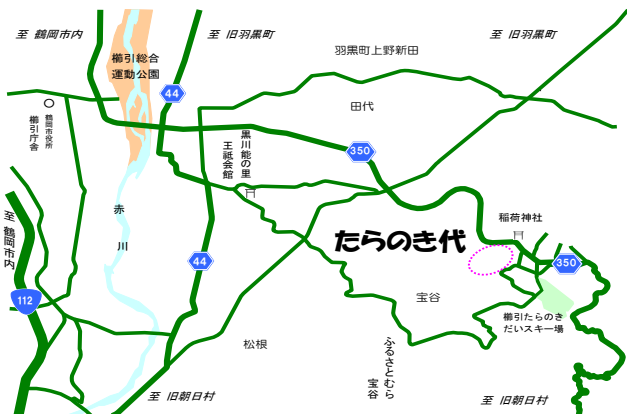

【北緯 38° 39' 09 東経 139° 36' 23】  
【座標値 : 38.652500, 139.606389】

## 22 越沢【こえさわ】（鶴岡市）



【北緯 38° 33' 23 東経 139° 42' 15】  
【座標値 : 38.556502, 139.704248】

## 23 たらなき代【たらなきだい】（鶴岡市）



【北緯 38° 39' 29 東経 139° 54' 23】  
【座標値 : 38.658056, 139.906389】

## 棚田を後世に語りつぐサイン

やまがたの棚田を次世代へと継承していくため、棚田20選の全ての地区に、デザインを統一した標柱を設置しました。

標柱探しの旅に出かけましょう!



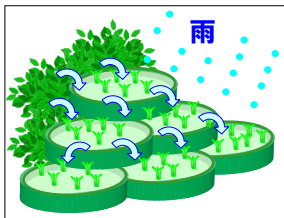
【自分の目と足で探してみよう!!】

# 里地里山の役割

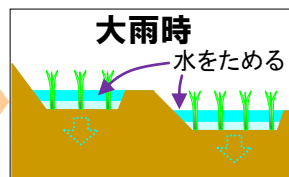
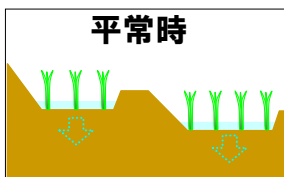
## いろんな



### 川下の地域を守る



田んぼは米を作るだけでなく、雨水を一時的にためるダムの役割を持っている。土砂が流されるのを防いだり、雨を地下水として蓄えたりする機能も持っている。



### いのちの大切さを学ぶ

里地里山は人々の手が増えられた二次的な自然で、豊かな生態系が築かれている。農業体験や自然とふれあう環境学習の場として活用されている。



### 耕して天に至る 棚田讃歌

作詞・作曲／須貝智郎  
編曲／一穂

新緑の山里の斜面 耕して生命(いのち)つないだ  
先人たちの躰の跡 語り尽くせぬ苦勞  
ホタル飛ぶ小川の流れ 見上げれば恍惚の月  
自然に抱かれ夢をみる 幸せをむ知恵  
杜若(かきつばた)咲くあぜ道に たおやかな風が吹いています  
小さな集落(むら)の小さな風です どかな原風景(けしき)が見えます

黄金色たわわに実り 祭り唄こだまする遠く  
何処まで続く蒼い空 何故か涙あふれ  
純白のしずかな世界 暖かな囲炉裏火ゆれる  
降りつもる雪深いほど 絆さらに深く  
水のせせらぎ心潤い 待ちわびた春はもうすぐ  
小さな集落(むら)の小さな春です やさしい季節が見えます  
幼い頃に忘れてきた あの日が田舎(こ)にあります  
あの日が田舎(こ)にあります



農業・シンガーソングライター  
須貝智郎