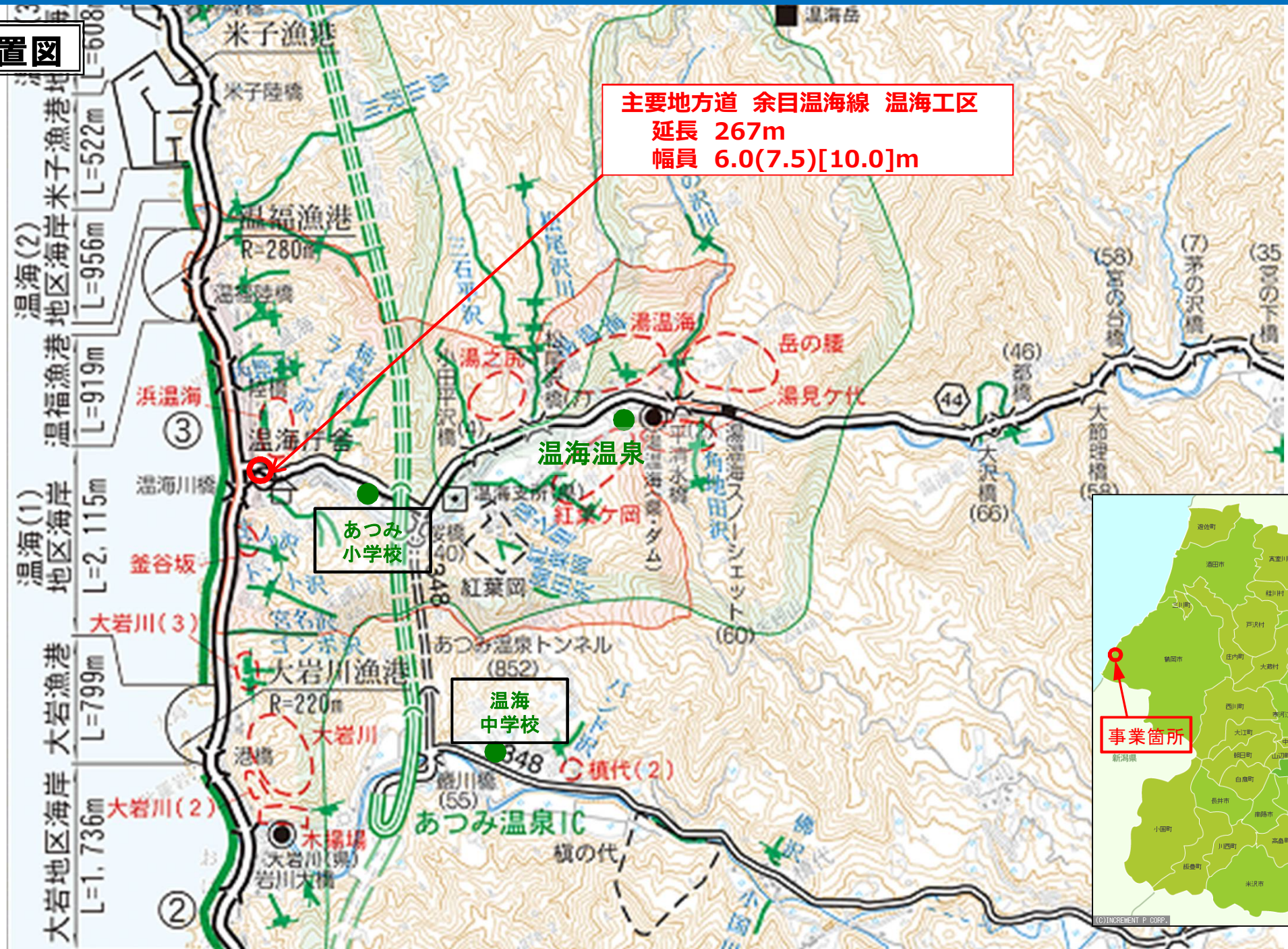


位置図

主要地方道 余目温海線 温海工区  
延長 267m  
幅員 6.0(7.5)[10.0]m



事業箇所





①大型車通行状況  
H20年7月撮影  
至 あつみ小学校  
温海温泉  
あつみ温泉IC



②大型車通行状況  
H20年7月撮影



④渋滞状況  
H20年7月撮影



③歩行者通行状況  
H20年5月撮影



⑤大型車通行状況  
H21年2月撮影

- ... 事業区間
- ... 現道(着手前)
- ... ハイパス区間(H23供用)
- ... 鶴岡市道

至 酒田市

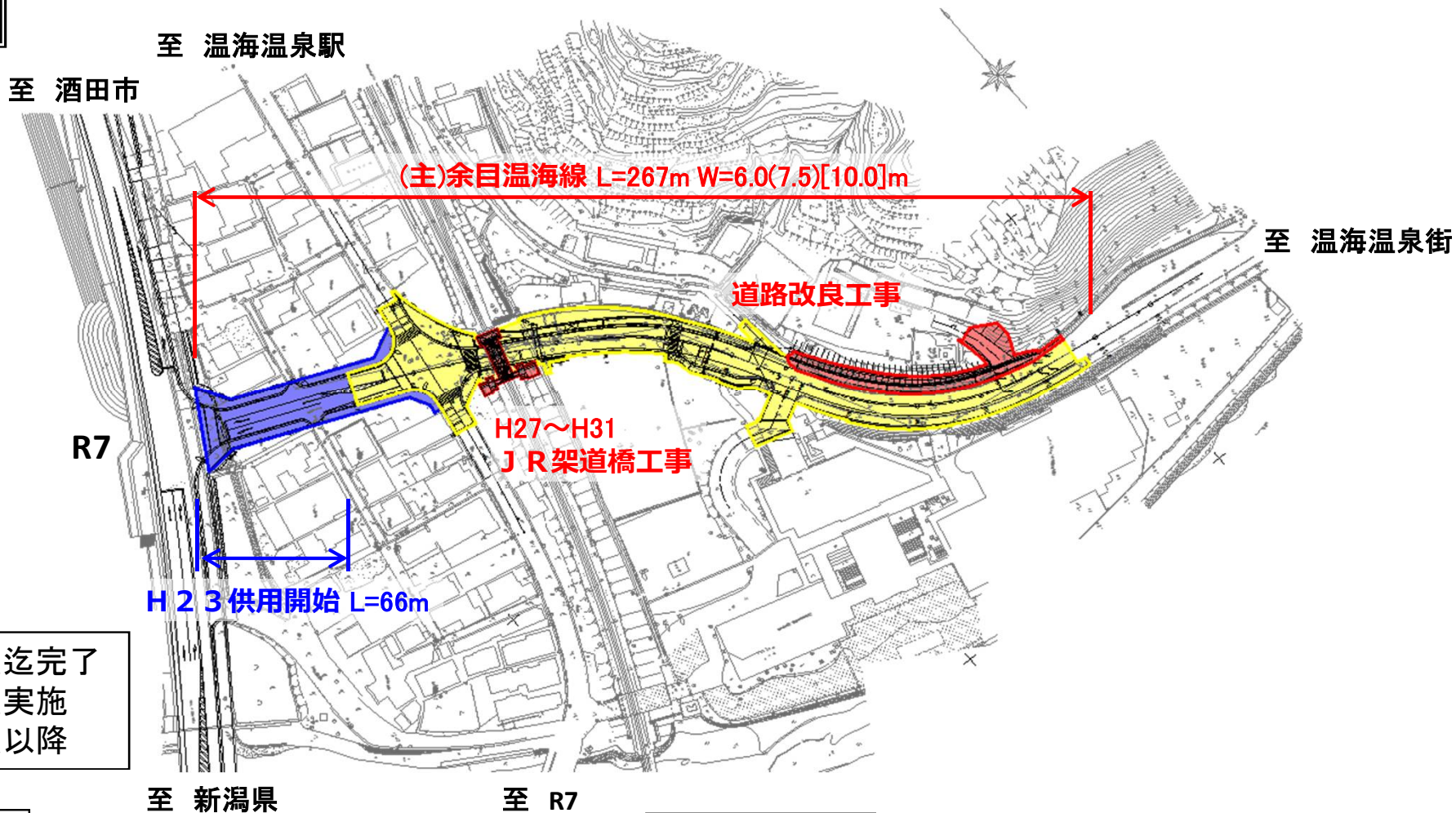
至 新潟県

国道 7号

羽越本線

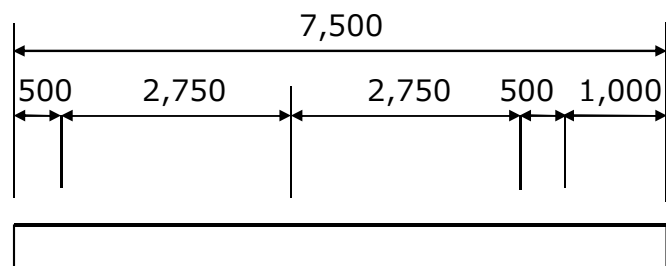


計画平面図



- H29年度迄完了
- H30年度実施
- H31年度以降

現況横断面



計画横断面

