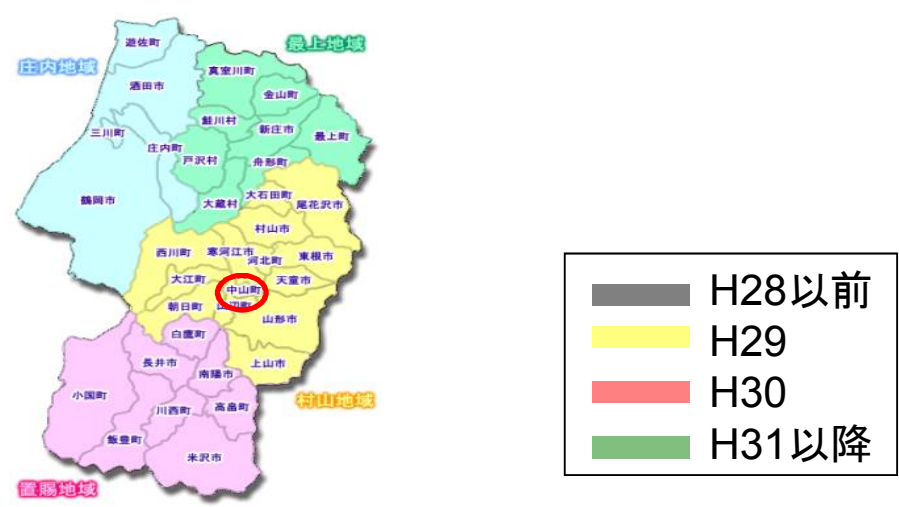


位置図



航空写真

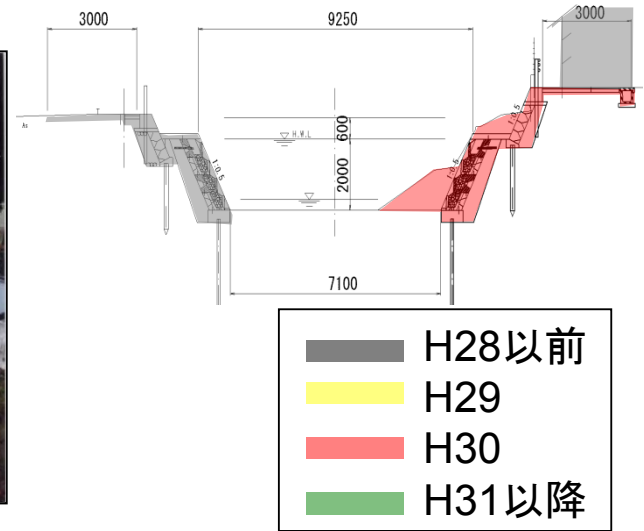




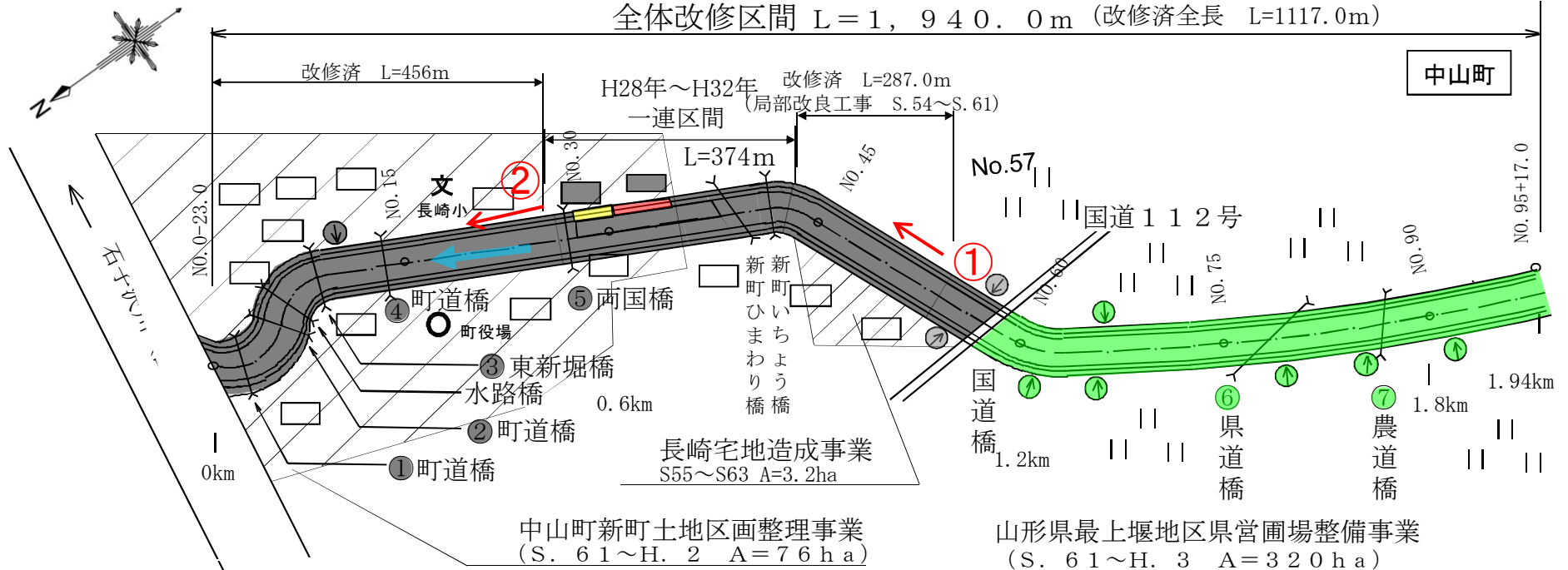
① 平成14年7月 台風6号出水状況



② 平成14年7月 台風6号出水状況




全体改修区間 L = 1,940.0m (改修済全長 L=1117.0m)



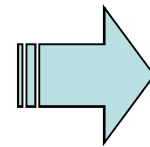
整備前 Q=15m<sup>3</sup>/s

H28(明許)整備箇所 上流から下流を望む



整備後 Q=30m<sup>3</sup>/s

H28(明許)整備箇所 上流から下流を望む



標準横断面図

