

楯山公園からの眺望



町を代表する果物
ラ・フランス



奥おおえ柳川温泉



主要地方道大江西川線 道路改築事業

ぬ く み

貫見バイパス全線開通

大江町貫見～沢口



朝日連峰



神通峡



令和4年11月19日



山形県村山総合支庁建設部



山形県

事業のあらまし

主要地方道大江西川線は、西村山郡大江町左沢を起点とし、町中心部を東西に横断し、西川町大井沢を経て国道112号に至る総延長37.8kmの県道であり、災害など緊急時は一般国道112号の代替路線に位置づけられています。

また、沿線には、「奥おおえ柳川温泉」、景勝地「神通峡」、山里交流館「やまさあべ」があり、地域の観光にとって重要な役割を担っております。

しかしながら、貫見～沢口間は、月布川沿いの曲がりくねった隘路で、すれ違いが困難な区間があり、また、急峻な地形で、落石や雪崩の危険性が高いことから長年、安全な通行に支障を来しておりました。

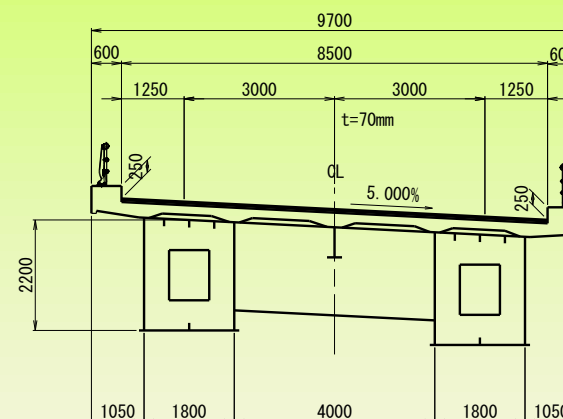
このため、県では、平成24年度から、貫見～沢口間のバイパス整備に着手し、平成28年度に480m区間、令和2年度に460m区間を部分開通してまいりました。今回新たに320m区間が完成し、全線1,260mが開通する運びとなりました。

○ 事業概要

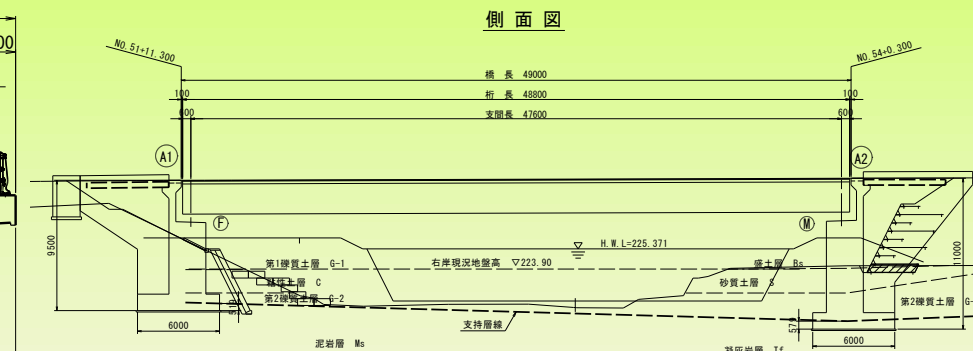
- ・路線名: 主要地方道大江西川線
- ・施工箇所: 西村山郡大江町大字貫見～西村山郡大江町大字沢口
- ・計画延長: L= 1,260m(うち橋梁6橋)
- ・開通延長: L= 320m(うち橋梁2橋 (杉な橋L=49.0m、阿ヨシ橋L=37.7m))
- ・計画諸元: 3種3級, 設計速度40km/h
- ・計画幅員: W=6.0(8.5)m [車道3.0m、路肩1.25m]

すぎなばし 杉な橋

上部工断面図

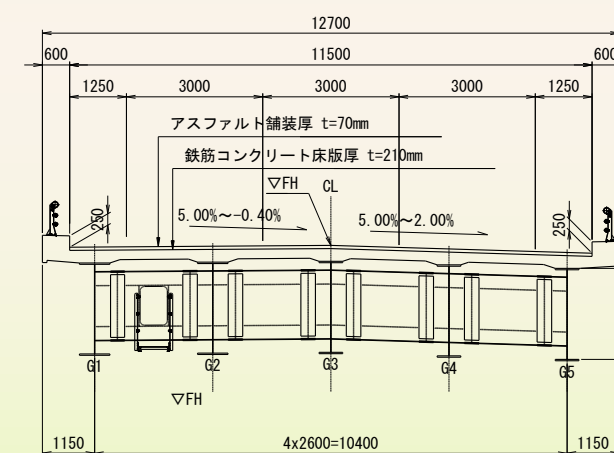


側面図

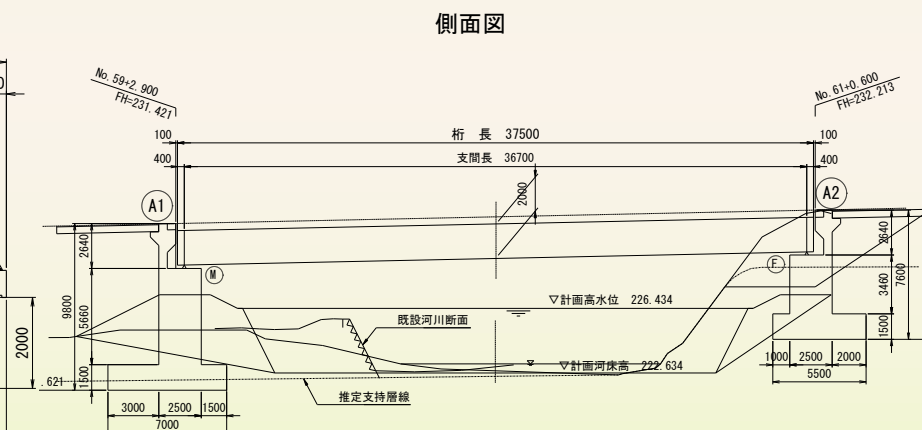


あよしばし 阿ヨシ橋

上部工標準断面図



側面図



杉な橋

阿ヨシ橋



①整備前

②整備後

