
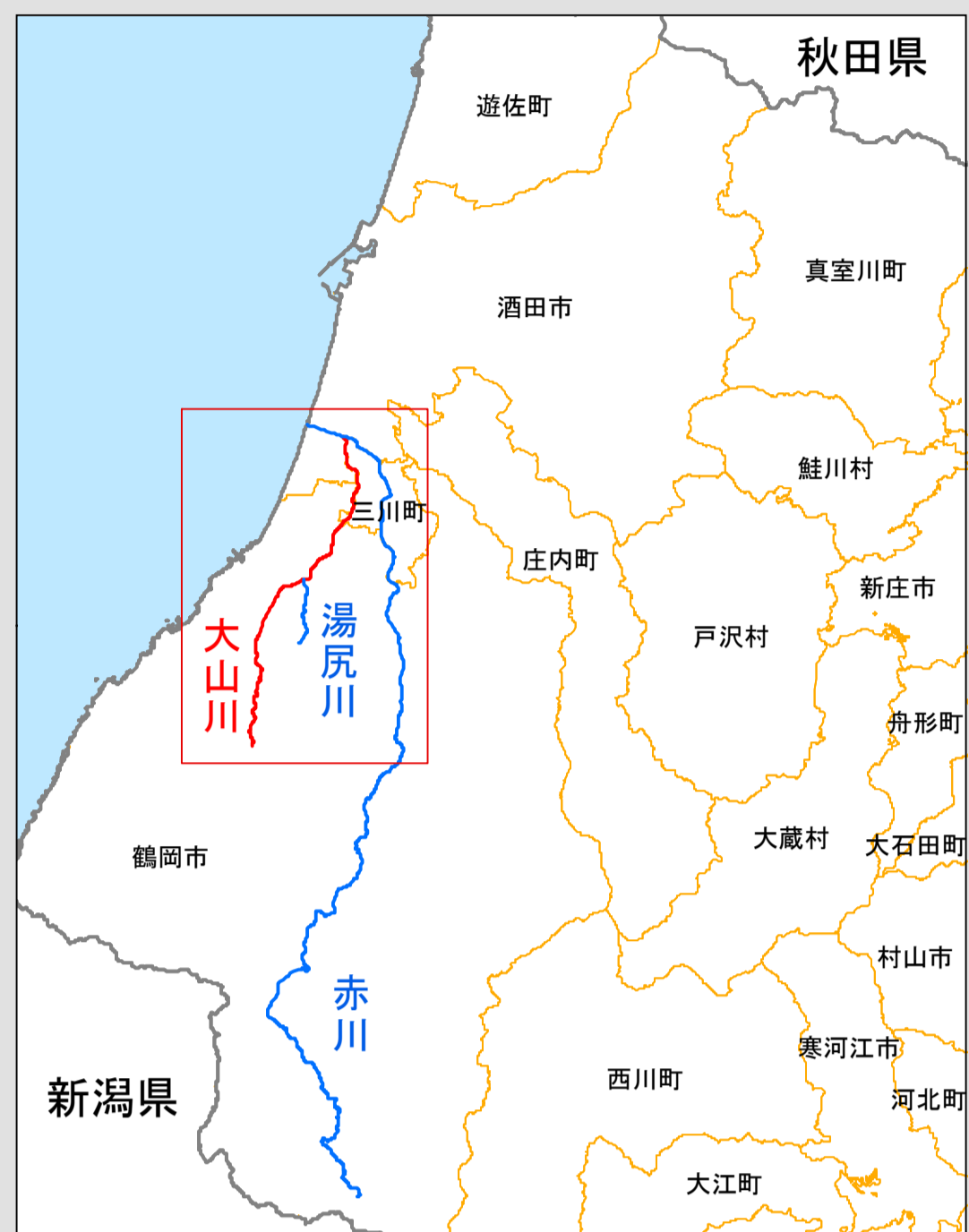


赤川水系大山川 洪水浸水想定区域図（計画規模）



- 1 説明文
- この図は、赤川水系大山川の洪水予報期間について、水防法の規定に基づき計画降雨により浸水が想定される区域、浸水した場合に想定される水深を表示した図面です。
 - この洪水浸水想定区域図は、指定時点の大山川の河道の整備状況を勘案して、洪水防御に関する計画の基本となる年超過確率1/50（毎年、1年間にその規模を超える洪水が発生する確率が1/50（2.0%））の降雨に予洪水により大山川が氾濫した場合の浸水の状況を示すシミュレーションにより予測したものです。
 - なお、このシミュレーションの実態にあたっては、支川の（決壊による）氾濫、シミュレーションの前提となる降雨を超える規模の降雨による氾濫、高潮及び内河川による氾濫等を考慮していませんので、この浸水が想定される区域以外の区域においても浸水が発生する場合や想定される水深が実際の浸水深と異なる場合があります。
- 2 基本事項等
- 作成主体 山形県
 - 指定年月日 令和元年12月24日
 - 告示番号 山形県告示第538号
 - 根拠法令 水防法（昭和24年法律第193号）第14条第2項
 - 対象となる洪水予報河川 赤川水系大山川（浸水区域）
左岸：山形県鶴岡市坂野下字坂下26番地先から 酒田市広岡新田字道東34番地先まで
右岸：山形県鶴岡市東目字河倉109番地先から 栗田川郡三川町大字成田新田字赤沼133番地先まで
 - 流出の市界となる箇所 大山川流域の1日間の総雨量 146mm
 - 関係市町村 鶴岡市、酒田市、三川町



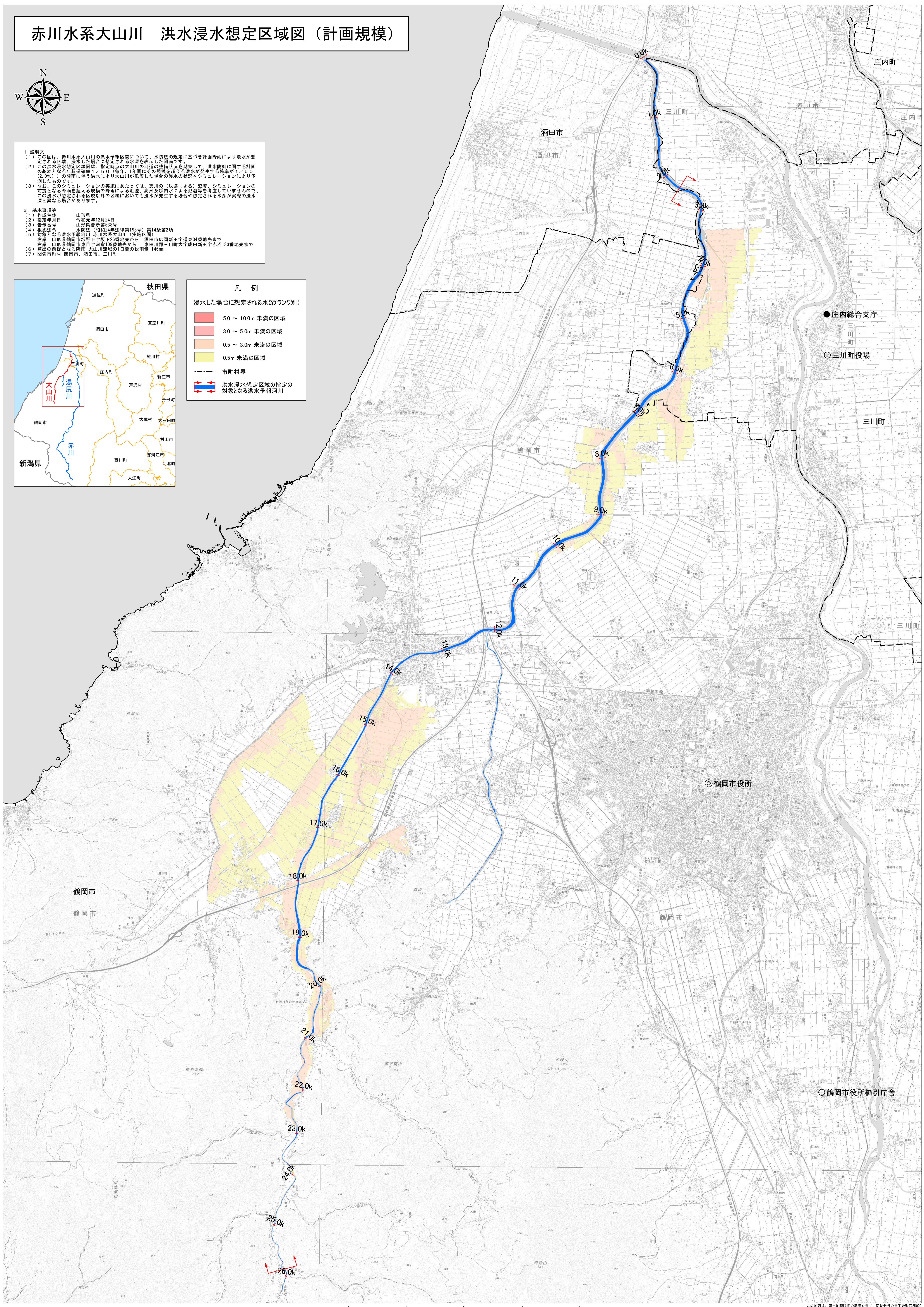
凡例

浸水した場合に想定される水深(ランク別)

5.0 ~ 10.0m 未満の区域
3.0 ~ 5.0m 未満の区域
0.5 ~ 3.0m 未満の区域
0.5m 未満の区域

市町村界

洪水浸水想定区域の指定の対象となる洪水予報河川



この地図は、国土地理院の承認を得て、関係発行の電子地形図25000を複製したものである。(承認番号 甲2914号 第138号)