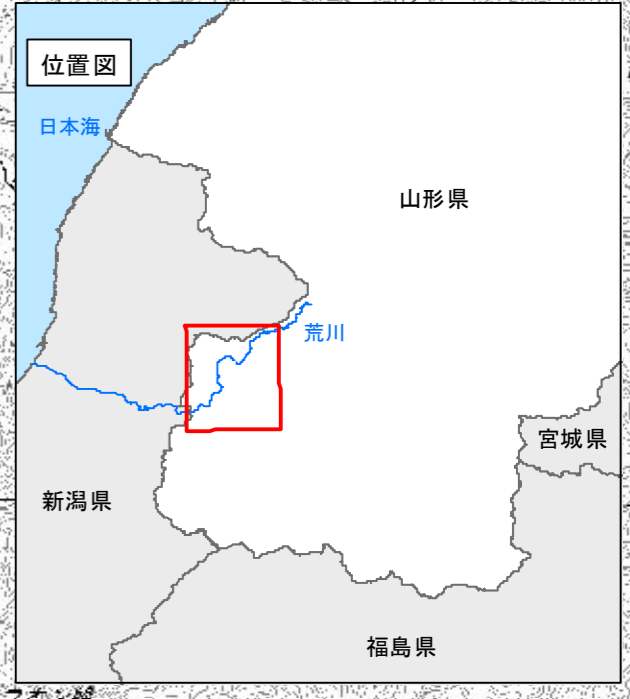
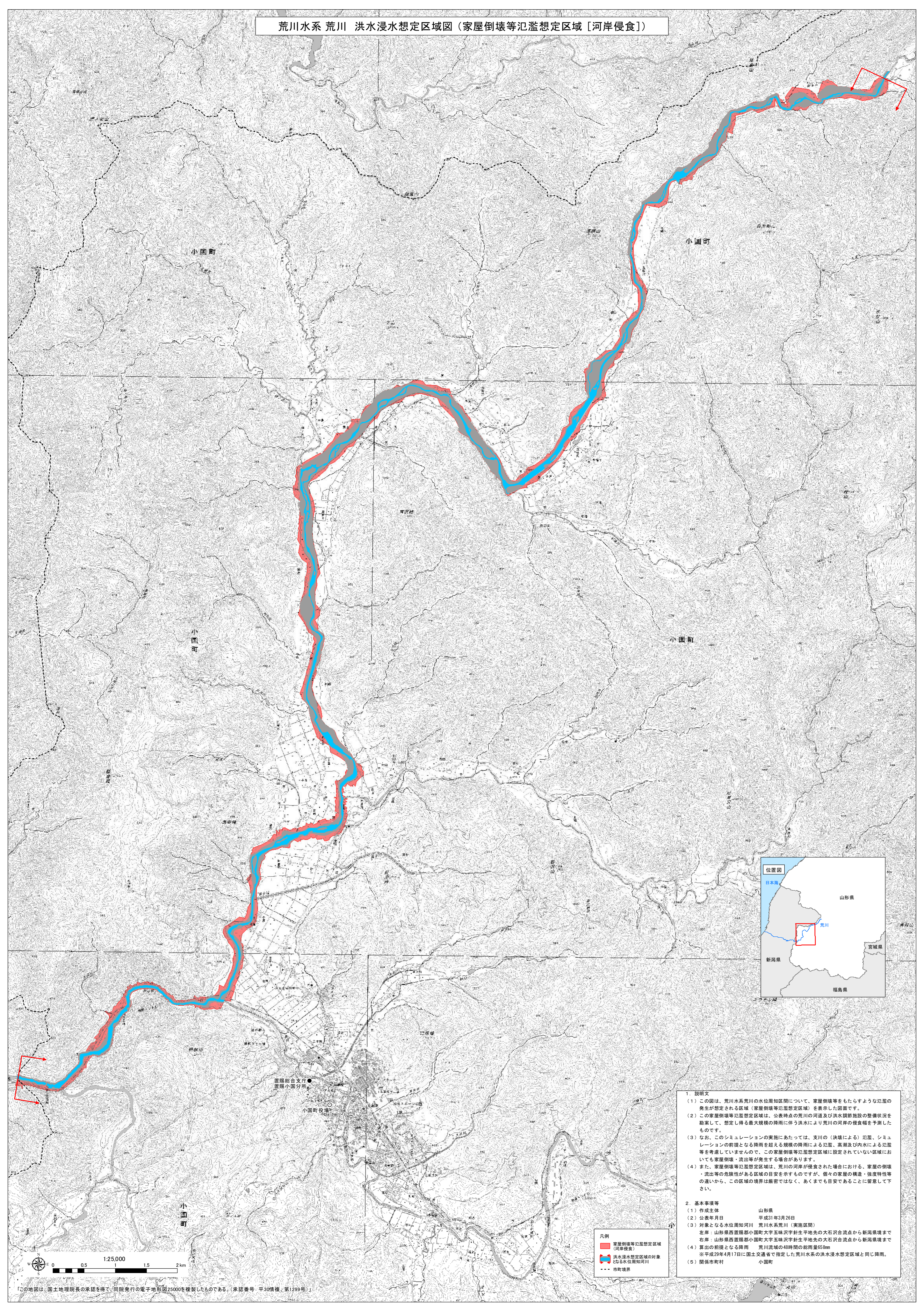

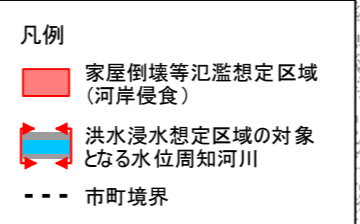


荒川水系 荒川 洪水浸水想定区域図（家屋倒壊等氾濫想定区域〔河岸侵食〕）



1. 説明文
- (1) この図は、荒川水系荒川の水位周知区間について、家屋倒壊等をもたらすような氾濫の発生が想定される区域（家屋倒壊等氾濫想定区域）を表示した図面です。
 - (2) この家屋倒壊等氾濫想定区域は、公表時点の荒川の河道及び洪水調節施設の整備状況を勘案して、想定し得る最大規模の降雨に伴う洪水により荒川の河岸の侵食幅を予測したものです。
 - (3) なお、このシミュレーションの実施にあたっては、支川の（決壊による）氾濫、シミュレーションの前提となる降雨を超える規模の降雨による氾濫、高潮及び内水による氾濫等を考慮していませんので、この家屋倒壊等氾濫想定区域に設定されていない区域においても家屋倒壊・流出等が発生する場合があります。
 - (4) また、家屋倒壊等氾濫想定区域は、荒川の河岸が侵食された場合における、家屋の倒壊・流出等の危険性がある区域の目安を示すものですが、個々の家屋の構造・強度特性等の違いから、この区域の境界は厳密ではなく、あくまでも目安であることに留意して下さい。
2. 基本事項等
- | | |
|-----------------|---|
| (1) 作成主体 | 山形県 |
| (2) 公表年月日 | 平成31年3月26日 |
| (3) 対象となる水位周知河川 | 荒川水系荒川（実施区間） |
| 左岸 | 山形県西置賜郡小国町大字五味沢字針生平地先の大石沢合流点から新潟県境まで |
| 右岸 | 山形県西置賜郡小国町大字五味沢字針生平地先の大石沢合流点から新潟県境まで |
| (4) 算出の前提となる降雨 | 荒川流域の48時間の総雨量658mm |
| | ※平成29年4月17日に国土交通省で指定した荒川水系の洪水浸水想定区域と同じ降雨。 |
| (5) 関係市町村 | 小国町 |



「この地図は、国土地理院長の承認を得て、同院発行の電子地形図25000を複製したものである。（承認番号 平30情複、第1299号）」