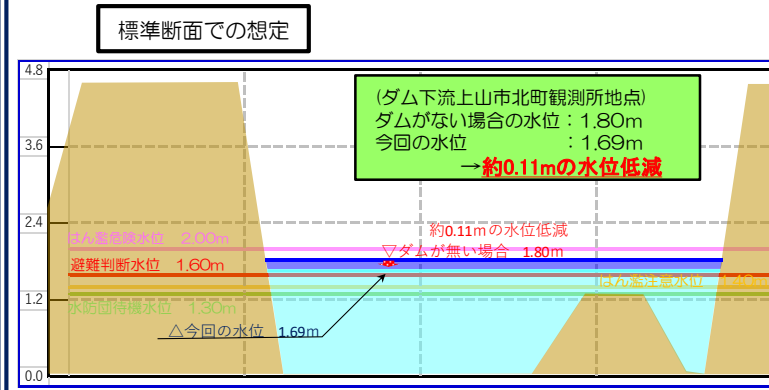
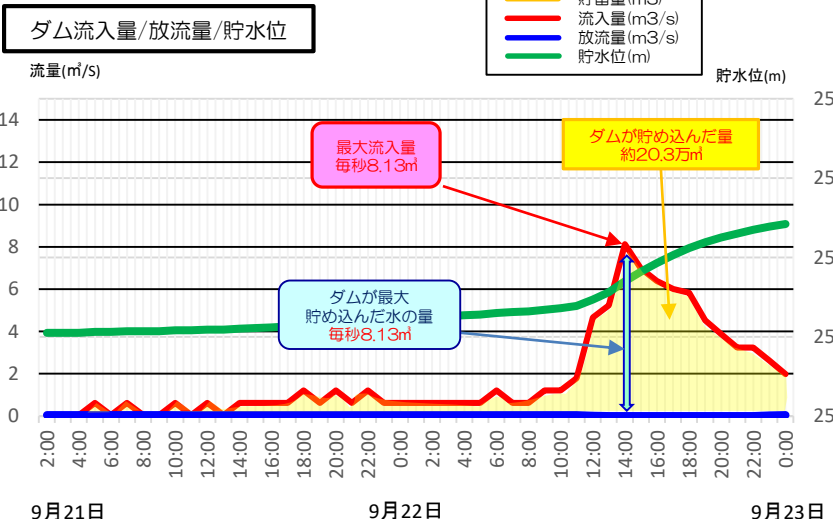
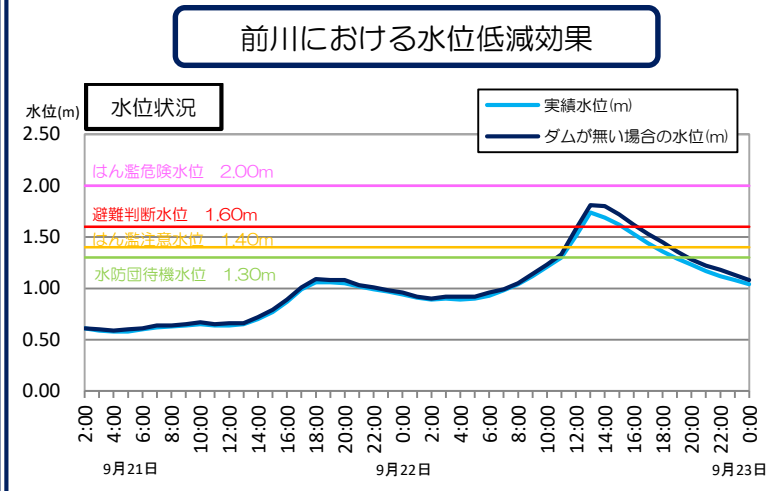
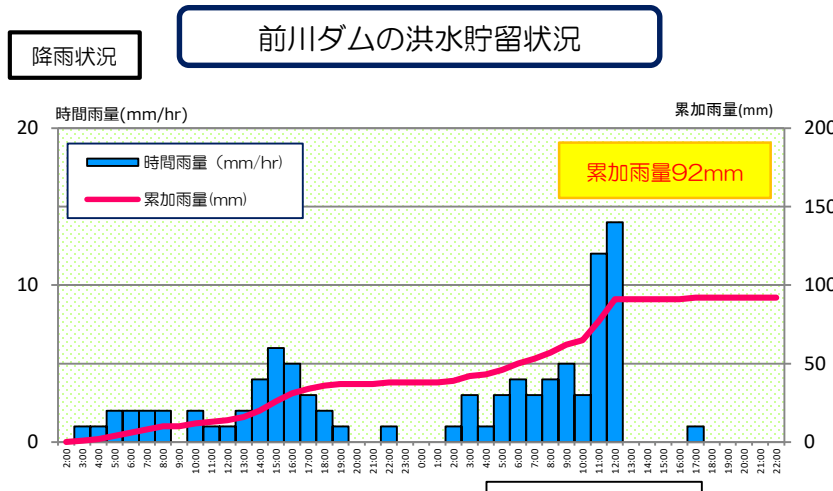


- 最上川水系前川の前川ダム地点において、9月21日の2時頃から降り続いた雨は、22日の22時まで**累加雨量**が**92mm**に達し、前川ダムでは**最大毎秒8.13m<sup>3</sup>**(9月22日14:18)の水が流れ込みました。今回の洪水において、前川ダムでは**約20.3万m<sup>3</sup>**(※25mプール約564杯分)の水を**全量**貯め込み、下流河川の水位の低減を図りました。  
※25mプール:長さ25m×幅12m×深さ1.2m=360m<sup>3</sup>で換算した場合
- ダム下流の**上山市北町地点**で**約11cm**の水位を低減させる効果があったものと推測されます。



問い合わせ先

山形県県土整備部河川課ダム担当 TEL 023-630-2618  
村山総合支庁建設部山形統合ダム管理課(前川ダム) TEL 023-631-3526