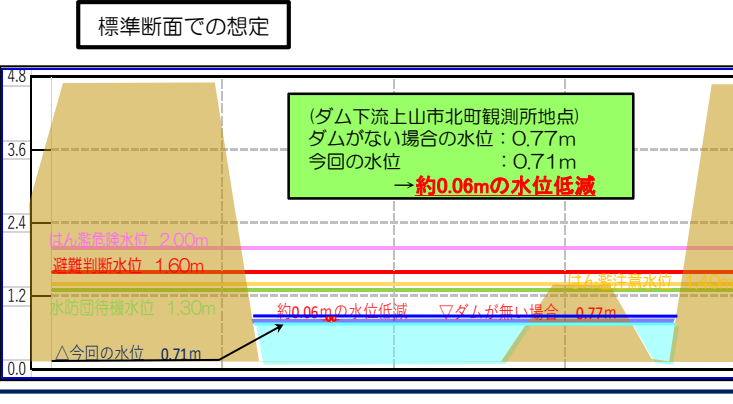
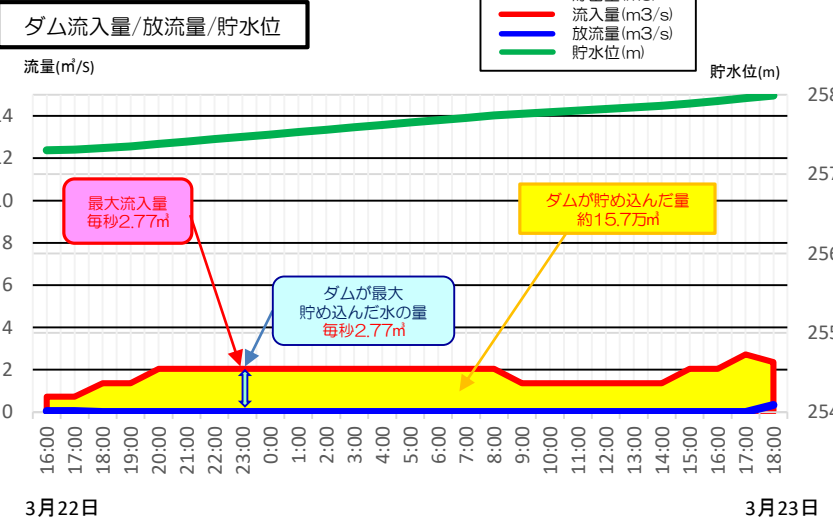
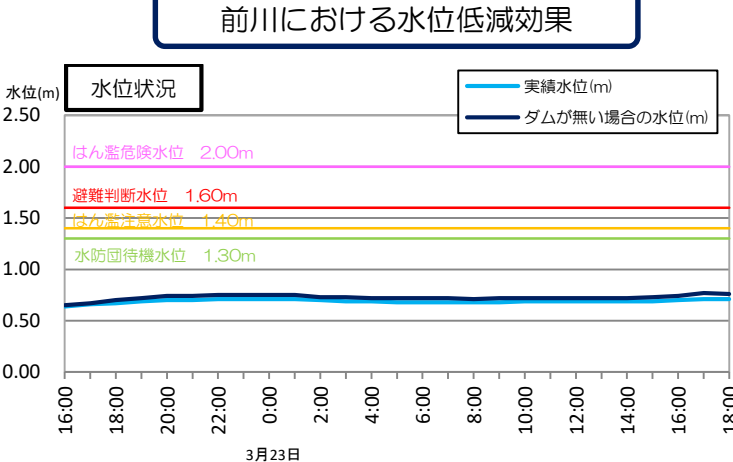
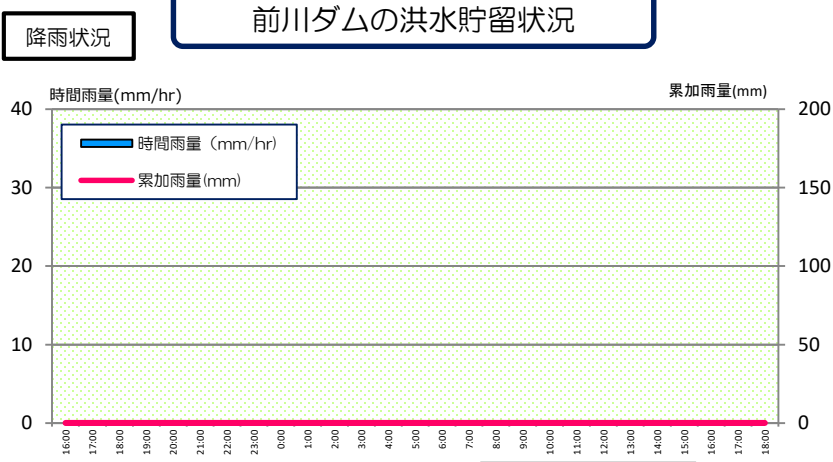


- 最上川水系前川の前川ダム地点において、3月22日の17時頃から融雪により河川流量が増加し、前川ダムでは**最大毎秒2.77m³**(3月22日23:43)の水が流れ込みました。今回の洪水において、前川ダムでは**約15.7万m³**(※25mプール約436杯分)の水を**全量**貯め込み、下流河川の水位の低減を図りました。
※25mプール:長さ25m×幅12m×深さ1.2m=360m³で換算した場合
- ダム下流の**上山市北町地点**で**約6cm**の水位を低減させる効果があったものと推測されます。



問い合わせ先

山形県県土整備部河川課ダム担当 TEL 023-630-2618
村山総合支庁建設部山形統合ダム管理課(前川ダム) TEL 023-631-3526