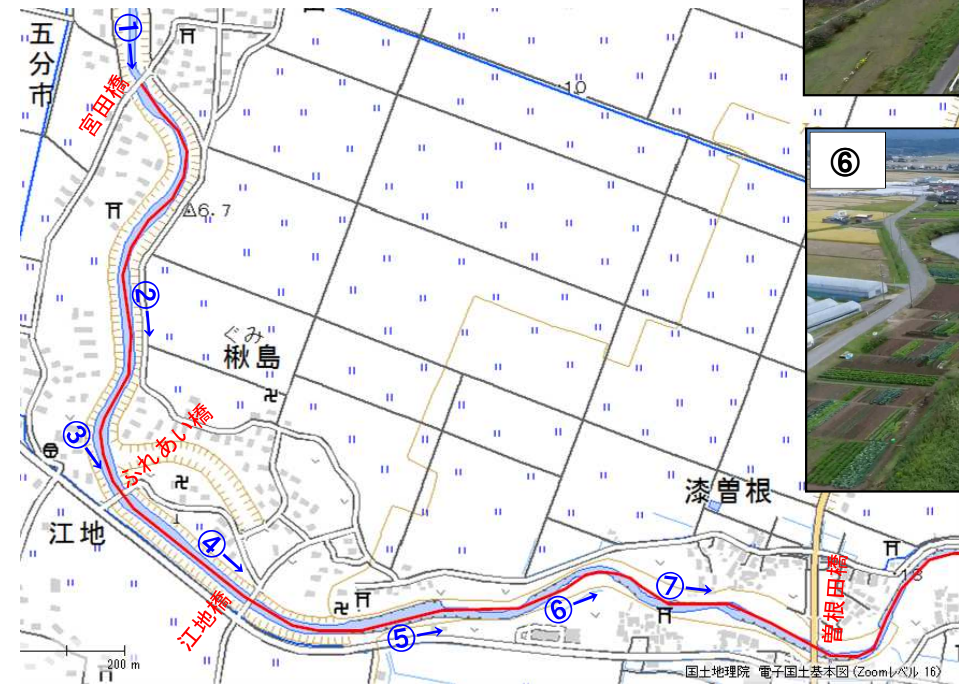


# 現地状況写真（撮影概要）

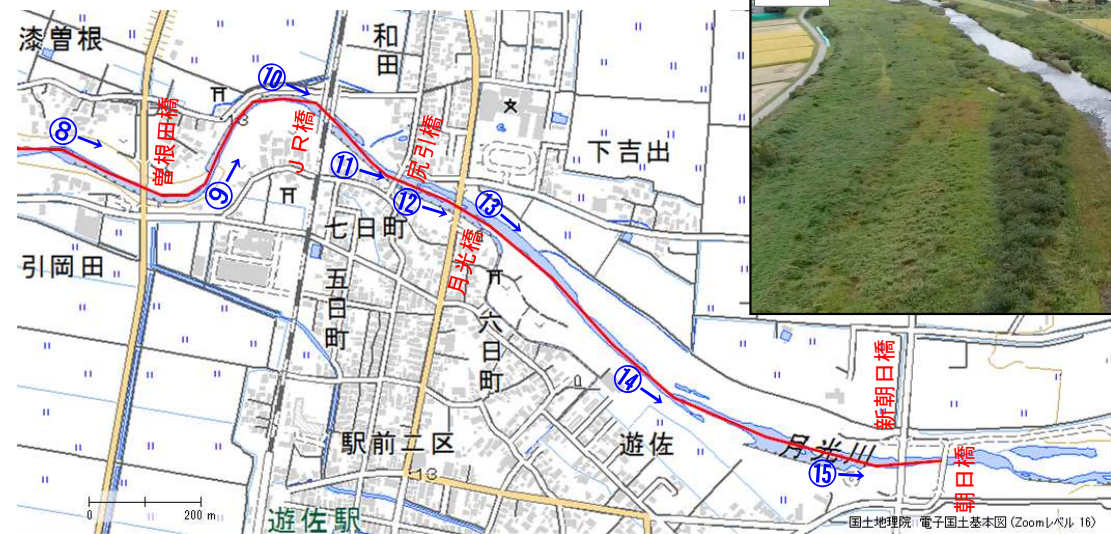
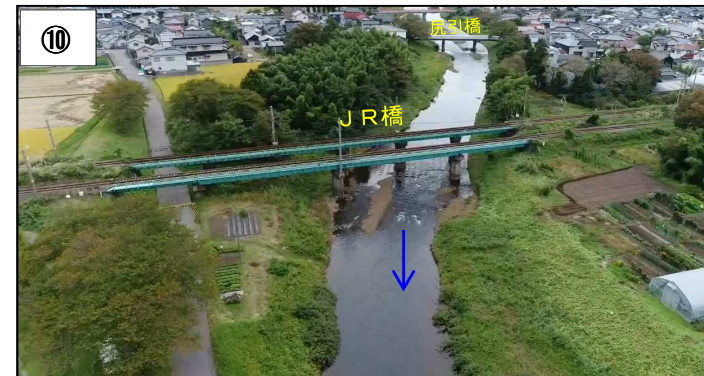
撮影区間：宮田橋～朝日橋区間の河道及び月光川ダム  
撮影日：平成29年10月14日



# 現地状況写真（河道 1 / 2）



# 現地状況写真 (河道 2 / 2)



# 現地状況写真（月光川ダム）

