

立札および警報所一覧



ダム立札



No.1

対象ダム：前川ダム

ダムからの距離：0.7km

設置河川：前川

箇所：五反田橋右岸



No.2

対象ダム：前川ダム

ダムからの距離：1.7km

設置河川：前川

箇所：川口橋右岸



No.3

対象ダム：前川ダム

ダムからの距離：3.0km

設置河川：前川

箇所：旧石曾根橋左岸



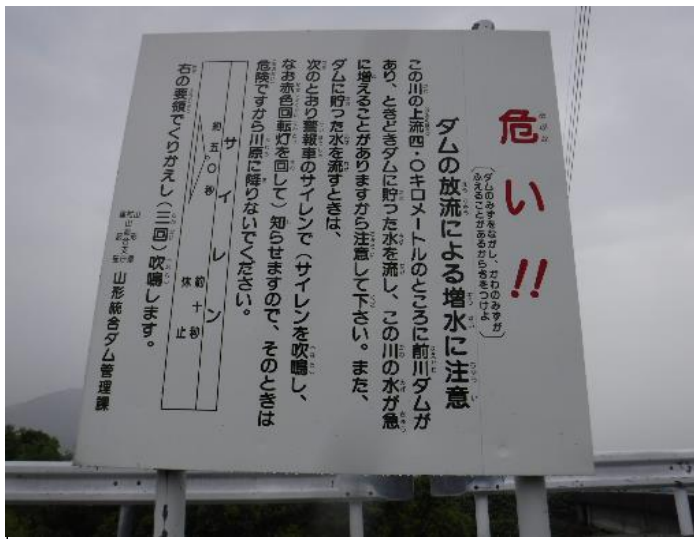
No.4

対象ダム：前川ダム

ダムからの距離：3.2km

設置河川：前川

箇所：中ノ橋左岸



No.5

対象ダム：前川ダム

ダムからの距離：4.0km

設置河川：前川

箇所：前川橋左岸



No.6

対象ダム：前川ダム

ダムからの距離：4.7km

設置河川：前川

箇所：高松大橋左岸



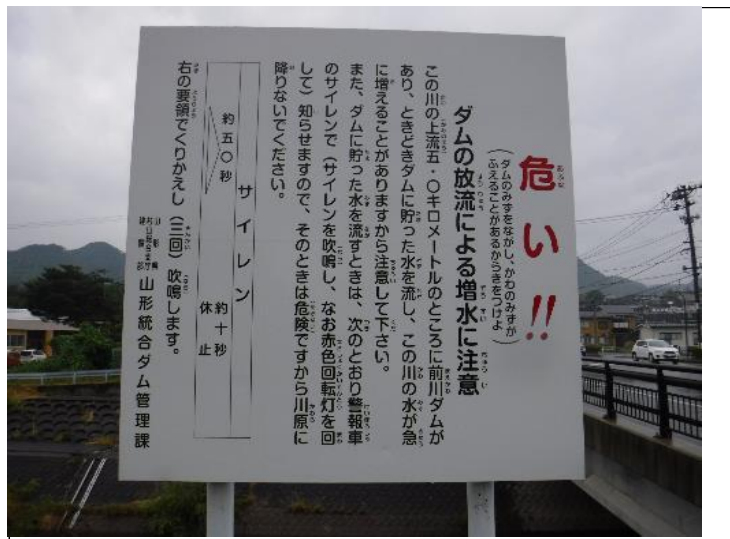
No.7

対象ダム：前川ダム

ダムからの距離：5.0km

設置河川：前川

箇所：前川新橋左岸



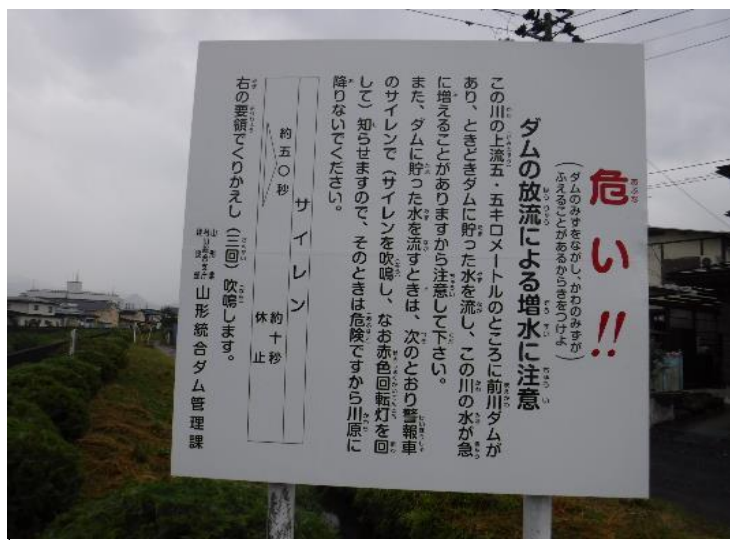
No.8

対象ダム：前川ダム

ダムからの距離：5.0km

設置河川：前川

箇所：前川新橋右岸



No.9

対象ダム：前川ダム

ダムからの距離：5.5km

設置河川：前川

箇所：大黒橋左岸



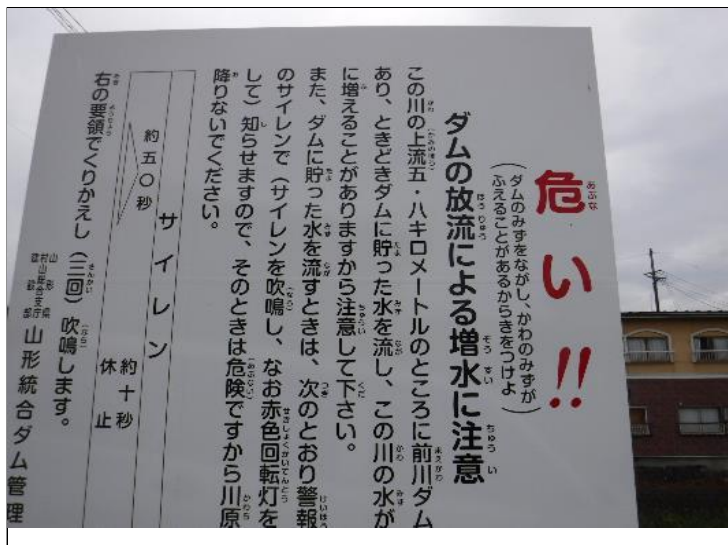
No.10

対象ダム：前川ダム

ダムからの距離：5.6km

設置河川：前川

箇所：前川大橋左岸



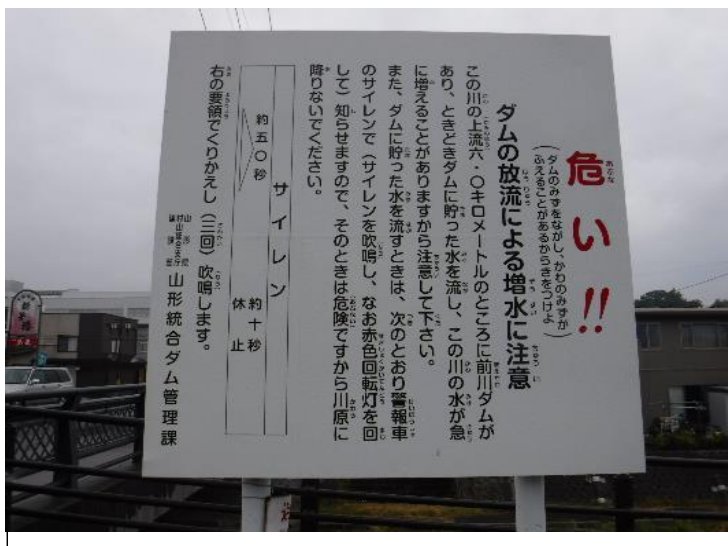
No.11

対象ダム：前川ダム

ダムからの距離：5.8km

設置河川：前川

箇所：矢来橋右岸



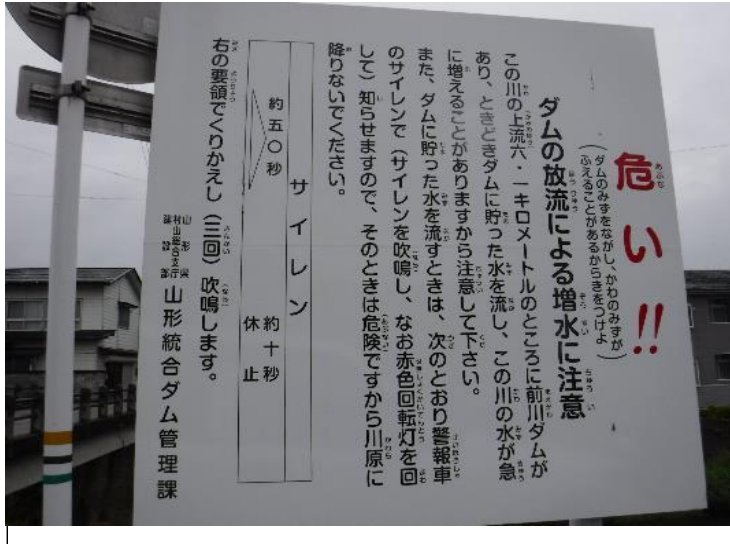
No.12

対象ダム：前川ダム

ダムからの距離：6.0km

設置河川：前川

箇所：眉川橋右岸



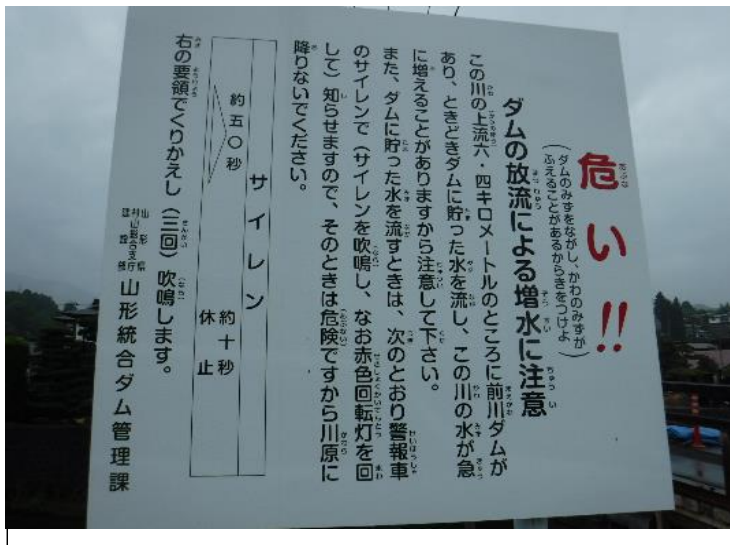
No.13

対象ダム：前川ダム

ダムからの距離：6.1km

設置河川：前川

箇所：大川橋右岸



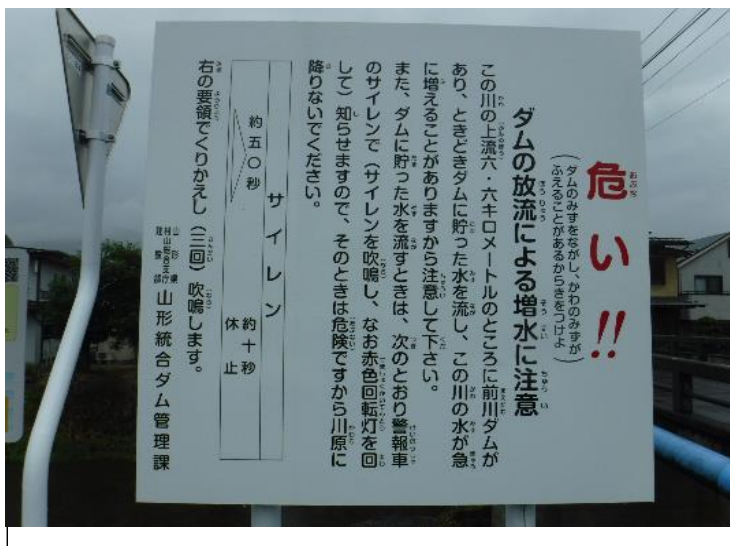
No.14

対象ダム：前川ダム

ダムからの距離：6.4km

設置河川：前川

箇所：長生橋右岸



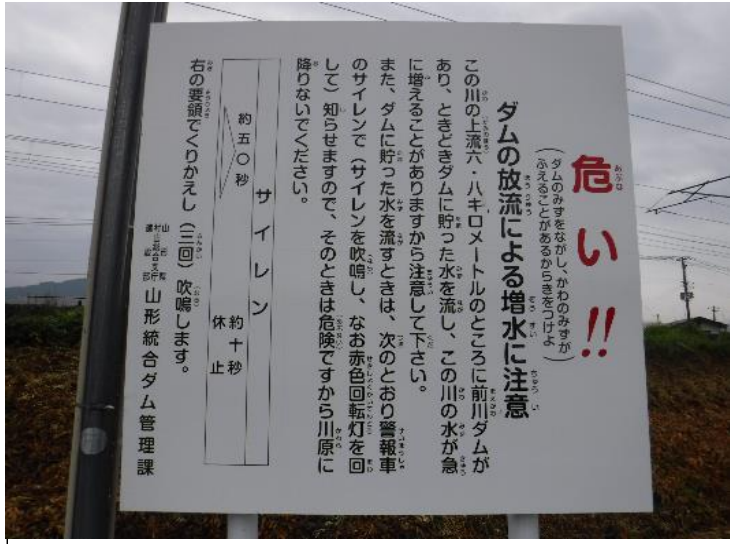
No.15

対象ダム：前川ダム

ダムからの距離：6.6km

設置河川：前川

箇所：喜多松橋右岸



No.16

対象ダム：前川ダム

ダムからの距離：6.8km

設置河川：前川

箇所：北辰橋右岸



No.17

対象ダム：前川ダム

ダムからの距離：7.0km

設置河川：前川

箇所：児童遊園地脇



No.18

対象ダム：前川ダム

ダムからの距離：7.2km

設置河川：前川

箇所：泉川橋右岸

警報所



No.1

対象ダム：前川ダム

警報所名：ダムサイト

設置河川：前川

位置：上山市川口字忠川山

1439番地