

7月25日の大雨に関する災害対策本部員会議

日時：令和6年7月25日（木）15：00

場所：県庁5階 502会議室

次 第

1 開 会

2 挨 拶

3 大雨の状況

4 被害状況の報告

5 知事の指示事項

6 閉 会

7月25日の大雨特別警報の発表について

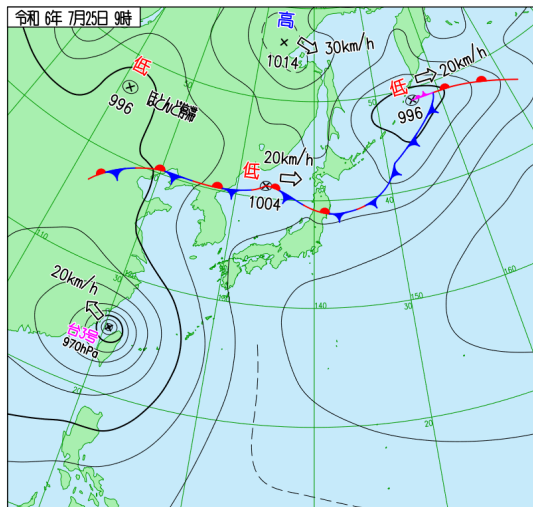
2024.07.25 13時30分現在
山形地方気象台

1. 概況

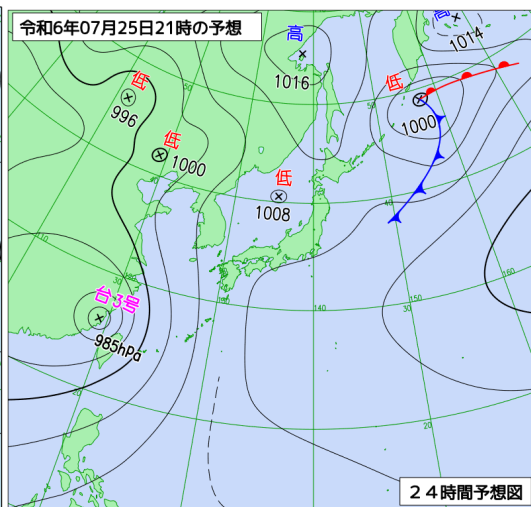
東北地方に停滞する前線上の低気圧の影響で、山形県内では庄内や最上地方を中心に記録的な大雨となっています。25日13時05分には、酒田市、遊佐町に大雨特別警報（浸水害）を発表しました。また、25日9時に田市南部付近で約100ミリ、9時10分に遊佐町付近で約110ミリ、酒田市北部付近で約100ミリの記録的短時間大雨情報を発表しています。

この大雨により、庄内地方と最上地方を中心に土砂災害警戒情報を発表しています。また洪水予報河川である日向川、最上小国川には氾濫警戒情報を発表しており、他の河川でも庄内・最上地方を中心に水位の高い状態が持続しています。

25日21時には、前線上の低気圧が東北北部へ北上する見込みです。低気圧に向かって暖かく湿った空気が流れ込むため、26日にかけて雨が断続的に続くでしょう。25日12時から26日12時までの24時間降水量は多い所で200ミリの予想です。山形県では、すでに災害が発生していてもおかしくない状態です。最大級の警戒をしてください。



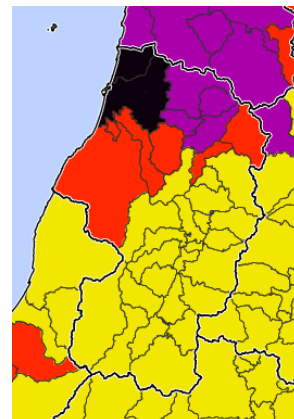
25日9時の地上天気図



25日21時の予想地上天気図

2. 降り始め（23日19時）から25日13時までの総雨量、及び気象警報等発表状況

観測所名	総雨量
真室川町差首鍋	304.0ミリ
酒田大沢	279.5]ミリ
酒田	203.0ミリ
最上町瀬見	163.5ミリ
酒田市浜中	137.5ミリ
庄内町狩川	123.5ミリ
鶴岡	113.5ミリ



3. 今後の見通し 警報・注意報（今後の推移）時系列（25日13時11分現在）

山形県の警報・注意報（今後の推移）										
2024年07月25日13時11分発表										
山形県庄内	25日				26日					備考・関連する現象
	12-15	15-18	18-21	21-24	00-03	03-06	06-09	09-12	12-15	
大雨(浸水)	50	50	50	50						浸水警戒
大雨(土砂災害)										土砂災害警戒
洪水										氾濫
雷										以後も注意報級 竜巻、ひょう
山形県最上	25日				26日					備考・関連する現象
	12-15	15-18	18-21	21-24	00-03	03-06	06-09	09-12	12-15	
大雨(浸水)	50	50	50	50						浸水警戒
大雨(土砂災害)										土砂災害警戒
洪水										氾濫
雷										以後も注意報級 竜巻、ひょう

■ 大雨特別警報
 ■ 特別警報(大雨以外)・高潮警報・土砂災害警戒情報 *1 高潮警報に切り替える可能性が高い
 ■ 警報(高潮以外)・高潮注意報(*1) *2 上記以外の高潮注意報
 ■ 注意報(高潮以外)・高潮注意報(*2)
 ■ 予想期間外

4. 週間予報

向こう一週間は、低気圧や前線の影響により、曇りや雨の日が多いでしょう。最高気温はおおむね平年並みですが、最低気温は平年よりやや高い日が続く見込みです。熱中症にも十分注意してください。

山形県の天気予報（7日先まで）									
2024年07月25日11時 山形地方気象台 発表									
日付	今日 25日(木)	明日 26日(金)	明後日 27日(土)	28日(日)	29日(月)	30日(火)	31日(水)	01日(木)	
山形県	雨時々止む 	曇時々雨 	曇時々雨 	曇時々雨 	曇時々雨 	曇一時雨 	曇 	曇時々晴 	
降水確率(%)	-/-/70/50	50/50/20/10	70	80	70	60	40	30	
信頼度	-	-	-	A	B	B	C	B	
山形 気温 (℃)	最高	29	32	32 (29~35)	29 (26~31)	29 (27~34)	30 (28~34)	32 (27~34)	33 (29~36)
	最低	-	25	24 (22~25)	23 (22~25)	24 (22~26)	23 (21~26)	23 (20~25)	23 (21~25)
向こう一週間（明日から7日先まで）の平年値									
山形	降水量の7日間合計				最低気温		最高気温		
	平年並 8 - 35mm				21.4℃		31.1℃		

7月25日からの大雨等の状況

I 気象状況、警報等

1 気象警報等発表状況

<大雨特別警報> 2市町

市町村名	大雨特別警報	
	発表時刻	通常警報切替
酒田市	7/25 13:05	
遊佐町	7/25 13:05	

<大雨・洪水警報> (大雨警報：10市町村、洪水警報：8市町村)

市町村名	大雨警報		洪水警報	
	発表時刻	注意報切替	発表時刻	注意報切替
真室川町	7/25 6:07		7/25 7:31	
金山町	7/25 7:31		7/25 7:31	
酒田市	(7/25 8:15)		7/25 8:41	
遊佐町	(7/25 8:41)		7/25 9:23	
鶴岡市	7/25 9:23			
庄内町	7/25 9:23			
三川町	7/25 9:23			
新庄市	7/25 10:43		7/25 11:22	
鮭川村	7/25 10:43			
戸沢村	7/25 11:51		7/25 11:32	
最上町	7/25 12:03		7/25 13:11	
舟形町	7/25 13:05		7/25 13:11	

＜土砂災害警戒情報＞ 8 市町村

市町村名	発表時刻	警戒解除
真室川町	7/25 7:54	
金山町	7/25 7:54	
酒田市（北部）	7/25 8:27	
酒田市（南部）	7/25 8:35	
遊佐町	7/25 8:55	
鮭川村	7/25 10:55	
新庄市	7/25 12:15	
最上町	7/25 13:50	
戸沢村	7/25 13:50	

＜記録的短時間大雨情報＞ 2 市町

市町村名	発表時刻
酒田市（南部）	7/25 9:13
酒田市（北部）	7/25 9:20
遊佐町	7/25 9:20

2 主な観測地点における降水量（7月25日13時00分現在）

所在地	局名	累加雨量※(mm)
真室川町	差首鍋	304.0
酒田市	酒田大沢	320.0
酒田市	酒田	203.0
金山町	金山	111.5
鶴岡市	鼠ヶ関	89.5
酒田市	浜中	137.5
最上町	瀬見	163.5

※降り始め（7月23日19時）からのアメダス総雨量

3 避難指示等状況 8市町村

市町村名	避難対象地区	避難種別	発令日時	対象	解除時刻
酒田市	八幡地区、平田地区、 松山地区 ⇒市内全域に切替え	警戒レベル4 避難指示	7/25 8:29 ⇒7/25 11:25	42,452世帯 95,031人	
金山町	上中田地区、下中田地区、 杉沢地区、外沢地区	警戒レベル4 避難指示	7/25 9:15	67世帯 179人	
遊佐町	蕨岡地区(杉沢北、杉沢南、 開畑、上蕨岡、鹿野沢)	警戒レベル4 避難指示	7/25 9:15	199世帯 487人	
	吹浦地区(滝ノ浦、湯ノ田、 鳥崎、布倉、横町一、女鹿、 落伏、箕輪)	警戒レベル4 避難指示	7/25 10:30	282世帯 377人	
真室川町	差首鍋地区	警戒レベル4 避難指示	7/25 9:56	121世帯 330人	
	大沢地区			296世帯 831人	
	釜淵地区			265世帯 637人	
	大滝地区			35世帯 83人	
	及位地区			142世帯 358人	
鶴岡市	山五十川地区	警戒レベル4 避難指示	7/25 10:00 ⇒7/25 11:45	2世帯 3人	
	三和地区		7/25 11:00	21世帯 63人	
	関名地区		7/25 11:00	13世帯 29人	
	千原地区		7/25 11:00	22世帯 56人	
	鷺畑		7/25 11:00	21世帯 57人	
新庄市	中山町	警戒レベル4 避難指示	7/25 12:20		
	中道町		7/25 12:20		
	滝ノ倉		7/25 13:00		
	小泉		7/25 13:00		
庄内町	千本杉地区	警戒レベル3 高齢者等避難	7/25 10:55	確認中	
戸沢村	向松坂地区	警戒レベル3 高齢者等避難	7/25 11:45	2世帯 5人	
	北部地区		7/25 12:30	719世帯 1,000人	

4 避難所開設状況 9市町村

市町村	避難所開設数	現避難者数	最大避難者数	開設日時	閉鎖日時
酒田市	小中学校及びコミュニティセンター	205人		7/25 9:00	
金山町	1か所 (地域福祉センターやくし苑)	16人		7/25 9:15	
遊佐町	3か所 (旧蕨岡小学校、旧吹浦小学校 蕨岡まちづくりセンター)	確認中		7/25 9:45 (蕨岡) 7/25 10:30 (吹浦)	
真室川町	7か所	115人			
鶴岡市	5か所	4人			
新庄市	4か所	15人			
庄内町	1か所	0人			
戸沢村	1か所 (中央公民館)	0人		7/25 11:45	
鮭川村	2か所	35人			

5 災害救助法の適用状況

市町村名	適用日時
酒田市	7/25 14:30
遊佐町	7/25 14:30

II 被害状況

- 1 人的被害 被害報告なし
- 2 建物被害 被害報告なし
- 3 道路

(1) 県管理道路【7/25 13:00 現在】

<通行規制> 全面通行止 11箇所

No.	路線名	場所	規制理由	規制内容	備考
1	国道344号	真室川町差首鍋地内	雨量規制	全面通行止 7/25 9:00～	孤立集落なし
2	砂子沢小又釜淵線	真室川町釜淵地内	法面崩落	全面通行止 7/25 9:00～	孤立集落なし
3	国道344号	石田橋(酒田市大蕨)～郡界	冠水	全面通行止 7/25 9:15～	孤立集落なし
4	余目松山線	ひまわりくぐろーど(庄内町余目)	冠水	全面通行止 7/25 9:00～	孤立集落なし
5	余目松山線	国道7号広田アンダー	冠水	全面通行止 7/25 9:30～	孤立集落なし

No.	路線名	場所	規制理由	規制内容	備考
6	大浜袖岡線	酒田市大浜地内	冠水	全面通行止 7/25 10:40～	孤立集落なし
7	菅野代堅苔沢線	国道7号～五十川北隧道	土砂崩れ	全面通行止 7/25 11:00～	孤立集落なし
8	西郡居口線	鮭川村深俣～西郡	冠水	全面通行止	孤立集落なし
9	国道344号	宮町アンダー (真室川町新町)	冠水	全面通行止	孤立集落なし
10	鳥海公園吹浦線	遊佐町吹浦	冠水	全面通行止	孤立集落なし
11	鳥海公園吹浦線	下青沢	冠水	全面通行止	孤立集落なし

(2) 国管理道路・高速道路【7/25 13:00 現在】

<通行規制> 全面通行止 5箇所

No.	路線名	場所	規制理由	規制内容	備考
1	国道7号	広田 IC (酒田市落野目)	道路冠水	ランプ閉鎖	
2	国道7号	遊佐町菅里十里塚地内 L=約1.2km	道路冠水	通行止め	
3	国道13号	最上郡金山町外沢～最上郡真室川町及位 L=約4.7km	雨量超過	通行止め	
4	日本海東北道(上下)	庄内空港 IC～酒田 IC	雨量超過	通行止め	
5	日本海東北道(上下)	遊佐鳥海 IC～遊佐菅里 IC	法面崩落	通行止め	

4 農林水産業 調査中

5 学校

(1) 施設被害

- ① 県立酒田光陵高等学校
光陵会館1階屋内テニスコートに浸水

(2) 教育課程等の変更

①授業終了の繰り上げ

- ・小学校 4校

【最上】真室川(真室川町) 5時間⇒2時間授業

あさひ(真室川町) 4時間⇒2時間授業

鮭川(鮭川村) 1・2年生 5時間⇒3時間授業

3～6年生 6時間⇒3時間授業

戸沢学園初等部（戸沢村） 1・2年生 5時間⇒4時間授業
3～6年生 6時間⇒4時間授業

・中学校 3校

【最上】大蔵（大蔵村） 6時間⇒5時間授業

真室川（真室川町） 4時間⇒3時間授業

鮭川（鮭川村） 4時間⇒3時間授業

・高等学校 1校

【最上】新庄南 6時間⇒4時間授業

※保護者と連絡がついた生徒は下校、それ以外は学校待機

・特別支援学校 1校

【村山】上山高等養護学校 6時間⇒5時間授業

(3) その他

・松陵小学校（酒田市立）

建物への浸水等はないが、学校前の道路が冠水しており、児童は建物2階以上の教室で授業（教育課程の変更なし）

・真室川北部小（真室川町）教育課程の変更はないが13:30一斉下校

・県立酒田特別支援学校

教育課程の変更はないが下校時刻前後に迎えに来る場合個別に対応

・県立鶴岡高等養護学校

教育課程の変更はないが下校時刻前後に迎えに来る場合個別に対応

【大学】

東北公益文科大学 午後休校

【専門学校】

新庄コアカレッジ 午後休校

6 河川

<一般被害>

(1) 県管理河川

鮭川（真室川町） 溢水 1箇所

荒瀬川（酒田市） 溢水 2箇所

(水位情報) 真室川川ノ内水位観測所 氾濫危険水位到達【7/25 9:01】

鮭川矢ノ沢水位観測所 氾濫危険水位到達【7/25 9:13】

荒瀬川市条水位観測所 氾濫危険水位到達【7/25 10:12】

京田川三和水位観測所 氾濫危険水位到達【7/25 10:12】

指首野川堀端水位観測所 氾濫危険水位到達【7/25 11:03】

庄内高瀬川三ノ滝水位観測所 氾濫危険水位到達【7/25 12:05】

月光川尻引水位観測所 氾濫危険水位到達【7/25 12:15】

月光川吹浦水位観測所 氾濫危険水位到達【7/25 12:25】

藤島川藤島水位観測所 氾濫危険水位到達【7/25 12:40】
 升形川升形水位観測所 氾濫危険水位到達【7/25 12:50】
 日向川穂積水位観測所 氾濫危険水位到達【7/25 13:05】

Ⅲ 交通への影響（7月25日）

（1）鉄 道

- ◇山形新幹線 区間運休（山形駅～新庄駅間） 13時以降終日運休
- ◇奥羽本線 区間運休（真室川駅～横手駅間） 終日運休
 （村山駅～新庄駅間） 13時以降終日運休
- ◇羽越本線 特急列車 運休：10本
 区間運休：2本
 普通列車（村上駅～酒田駅間） 10時頃から上下線で運休
 （酒田駅～羽後本荘駅間） 上下線で運休
- ◇陸羽東線（鳴子温泉～新庄駅間） 終日運休

（2）航 空

- ◇山形空港発着 通常通り運航
- ◇庄内空港発着 遅延：羽田便2便（庄内空港雷のため）

（3）バ ス

- ◇庄内交通 三川—酒田線で区間運休
 鶴岡—清川線で区間運休
- ◇酒田市営 午後運休

（4）定期船とびしま

- ※本日2便運航日
- 1便（酒田9:30⇒飛島10:45、飛島11:30⇒酒田12:45）は定刻運行
- 2便（酒田13:45⇒飛島15:00、飛島15:45⇒酒田17:00）は欠航

Ⅳ 県及び市町村等の対応

1 山形県災害対策本部（7月25日13時05分設置）

7/25 15:00 第1回災害対策本部員会議

2 市町村災害対策本部設置状況 5市町村

市町村名	設置日時	廃止	市町村名	設置日時	廃止
遊佐町	7/25 9:00		真室川町	7/25 9:20	
酒田市	7/25 9:00		鶴岡市	7/25 10:00	
戸沢村	7/25 11:35				

3 山形県災害ボランティア支援本部（7月25日13時05分設置）

以上