

酒田港整備計画図

酒田港港湾計画(令和5年10月一部変更)を基に掲載

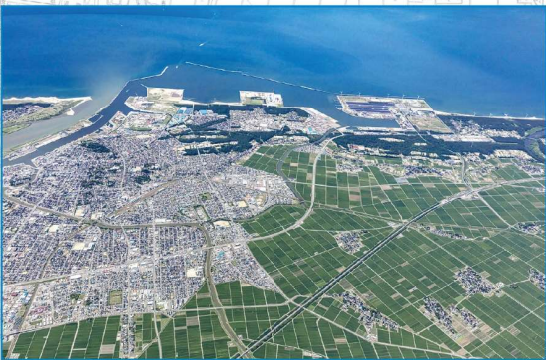
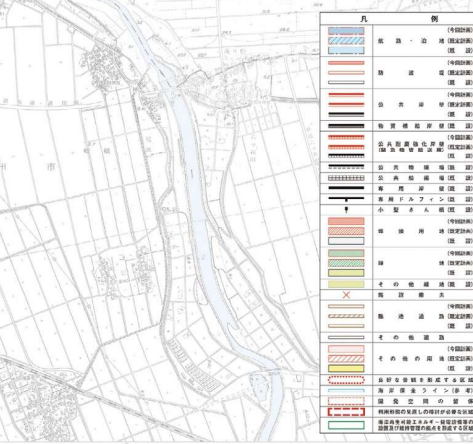
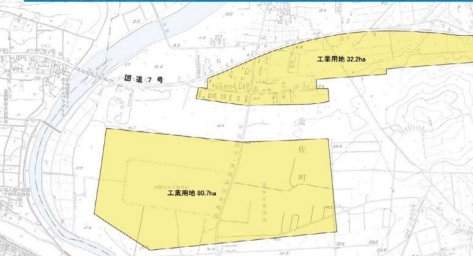
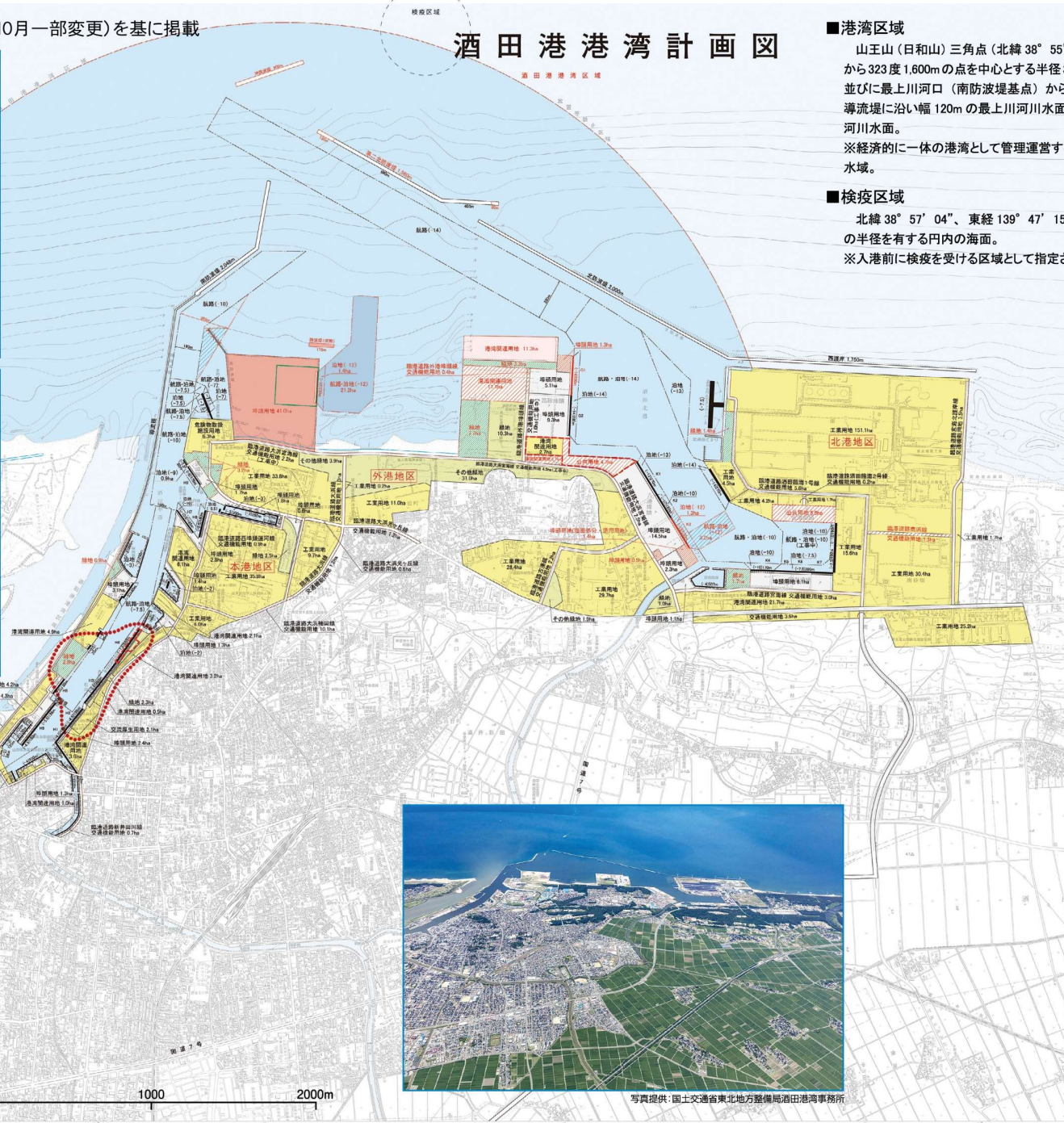
酒田港港湾計画図

■港湾区域

山王山(日和山)三角点(北緯38°55'11"、東経139°49'49")から323度1,600mの点を中心とする半径3,450mを有する円内の海面、並びに最上川河口(南防波堤基点)から上流約2,600mの地点まで、導流堤に沿い幅120mの最上川河川水面及び新井田川新内橋下流の河川水面。
※経済的に一体の港湾として管理運営するために必要最小限度の認可水域。

■検疫区域

北緯38°57'04"、東経139°47'15"の地点を中心として500mの半径を有する円内の海面。
※入港前に検疫を受ける区域として指定された海域。



写真提供: 国土交通省東北地方整備局酒田港湾事務所

