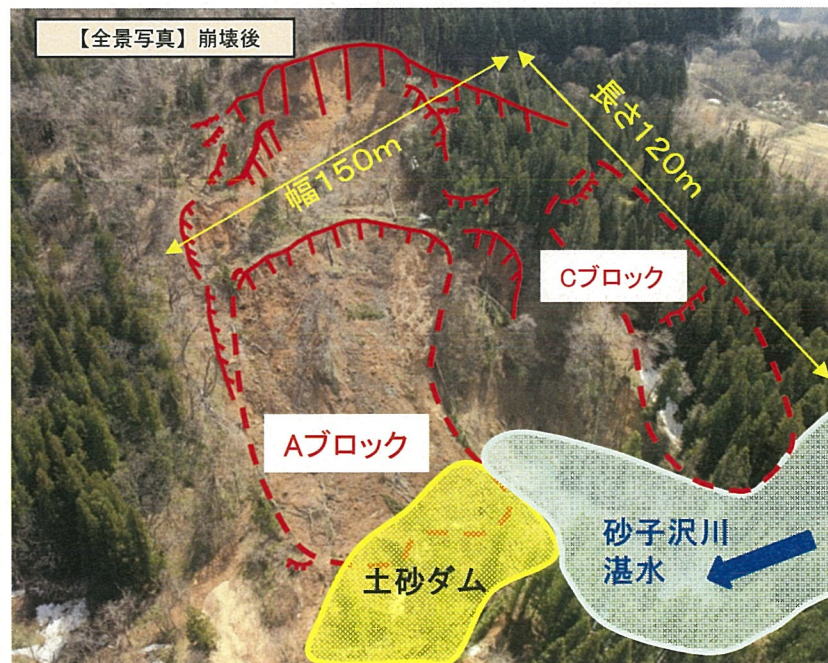


砂沢 土砂災害対策事業（地すべり）
 最上郡戸沢村大字古口地内
 排土工 1式
 地下水排除工 1式
 押さえ盛土工 1式
 床固工 1式

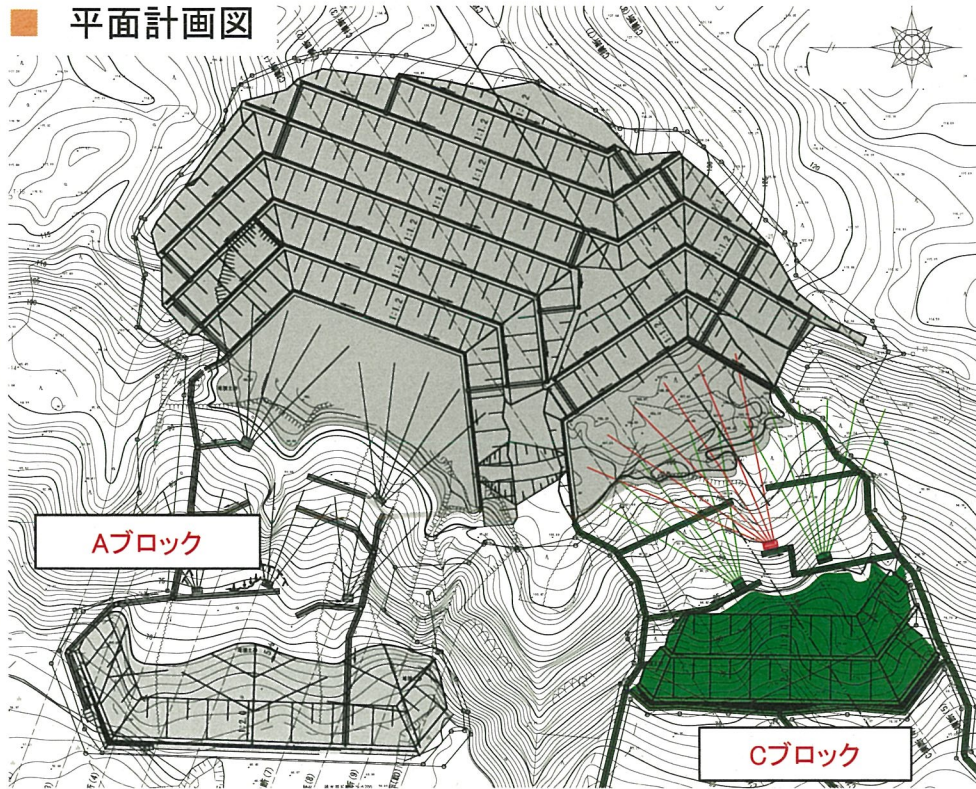


- 凡例
- 被災ブロック
 - 氾濫区域
 - 湛水区域
 - 保全対象人家
 - 浄化センター
 - 村道：風館線
 - 村道：風館日山線
 - 農道
 - 孤立人家

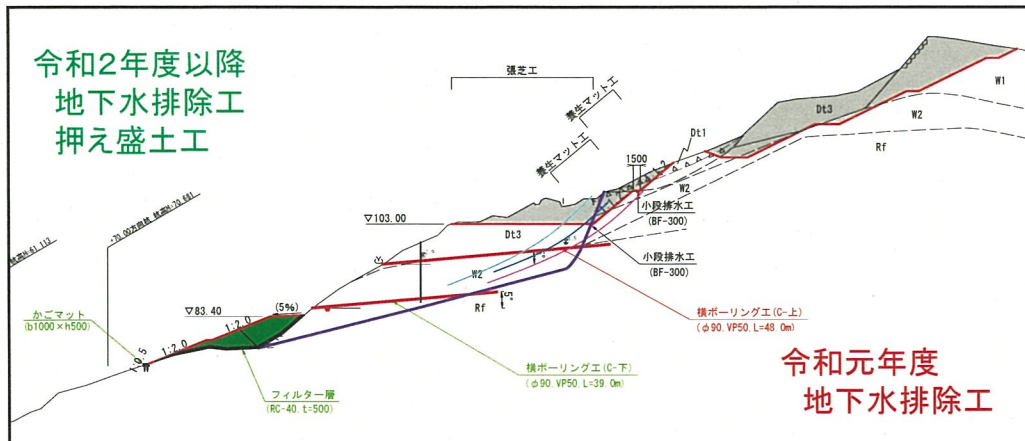
地すべりブロック
 ・被災ブロック推定移動土砂量 270,000m³
 ・被災ブロック推定流出土砂量 54,000m³
 ・土砂ダム推定湛水量 634,600m³



■ 平面計画図



■ Cブロック断面図



■ 整備状況



頭部排土工



抑え盛土



地下水排除工

撮影 R1.05.31